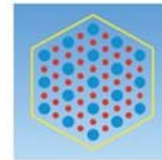


DOCTORALES de l'ASRDLF



Association
de Science Régionale
de Langue Française



**15-17 mars 2017
à Clermont-Ferrand**



©Yves Michelin



ÉCOLE DOCTORALE SCIENCES ÉCONOMIQUES,
JURIDIQUES, POLITIQUES ET DE GESTION
Université Clermont Auvergne

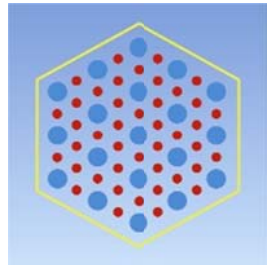


VetAgro Sup



SOMMAIRE

L'ASDRLF	3
L'ERSA.....	4
ORGANISATION DOCTORALES ASRDLF 2017.....	5
PROGRAMME	7
DEJEUNERS	11
DINERS	12
SOIREE DU JEUDI 16 MARS.....	15
CONFERENCE INTRODUCTIVE.....	17
« FONDAMENTAUX DE LA THÈSE »	19
1, 2, 3 SOLEIL : JEUX DE L'UMR TERRITOIRES	21
SÉANCE DE CLÔTURE : INNOVATION, INDUSTRIE, TERRITOIRES	25
RESUMES DES PRESENTATIONS DES DOCTORANTS	27
LISTE DES PARTICIPANTS	123
COMITÉ LOCAL D'ORGANISATION.....	129



Association de Science Régionale de Langue Française

L'ASRDLF a été créée en 1961 par Walter Isard et François Perroux. Branche francophone de l'European Regional Science Association (ERSA) et de la Regional Science Association International (RSAI), elle compte aujourd'hui environ 250 membres dont 40 étrangers. Son objet concerne des thématiques variées intéressant aussi bien la recherche académique que la demande sociale : développement et forme des villes, finances locales, politiques de développement local et d'aménagement du territoire, rôle des services et des infrastructures de transport et de télécommunication, stratégie spatiale des entreprises, problèmes d'organisation territoriale, concurrence des territoires, rôle de l'innovation, morphologie de l'espace, devenir des espaces ruraux et urbains, questions de développement durable, ségrégation spatiale...

L'association organise différentes manifestations et propose divers services : <http://www.asrdlf.org>

- Un Colloque annuel, avec un comité scientifique, qui donne régulièrement lieu à la présentation de plus de 300 papiers faisant l'objet d'une double évaluation et d'une procédure de sélection avec rejets. En 2017, ce colloque se déroulera à Athènes (Grèce) les 5, 6 et 7 juillet, sur le thème : « **Les défis de développement pour les villes et les régions dans une Europe en mutation** » (<http://www.asrdlf2017.com/>).
- Des *Doctorales*, qui s'inscrivent dans la continuité du précédent Séminaire Européen des Doctorants en Économie Régionale (SEDER) : http://www.asrdlf.org/doctorales_ASRDLF.php
- Le *Prix Aydalot*, qui récompense chaque année les meilleures thèses soutenues en Sciences Régionales, et fonctionne sur la base d'un jury d'experts.
- Elle propose un *Réseau de compétences* relevant de différentes disciplines : économie, géographie, aménagement, gestion, sciences politiques, sociologie...
- Elle dispose d'une Revue internationale à Comité de lecture, la *Revue d'Économie Régionale et Urbaine*, qui publie des articles consacrés aux développements et avancées récentes de la Science Régionale : <http://www.reru.fr/>
- Elle diffuse une *Lettre d'informations* permettant d'apporter en temps réel des nouvelles sur l'actualité de nos domaines : les Nouvelles Brèves : <http://www.asrdlf.org/breves.php>



European Regional Science Association – ersa.org

Créée en 1961, l'**ERSA** est l'une des trois grandes associations transnationales dépendant de la Regional Science Association International (RSAI). Elle rassemble l'ensemble des Associations européennes de Sciences Régionales, soit 20 associations nationales ou représentant plusieurs pays (comme l'ASRDLF ou la Section de langue allemande), et compte environ 3 500 membres chercheurs, appartenant à une trentaine de pays.

Ses objectifs concernent le **développement et la promotion des recherches en Sciences régionales** en Europe, ainsi que le **lien avec les décideurs politiques et les acteurs de terrain**, par la mise en place de solutions concrètes. Il s'agit également de **promouvoir et de supporter l'activité des jeunes chercheurs, d'entretenir et de développer des échanges au niveau international**, et de **faire progresser les idées et les savoirs** concernant les dimensions locales et spatiales.

L'ERSA propose différents services et organise différentes manifestations chaque année en Europe :

- **Le colloque annuel** donne lieu à la plus importante réunion dans le Monde en matière de Sciences Régionales, avec la présence de plus de 800 participants et d'autant de papiers, référés et sélectionnés. En 2017 il se déroulera à Groningen (Pays-Bas), du 29 Aout au 1^{er} Septembre 2017, sur la thématique **Social Progress for Resilient Regions**: <https://ersa.eventsair.com/QuickEventWebsitePortal/2017-ersa-congress/official-website>
- L'ERSA organise également des **Ecoles d'Eté ou d'Hiver**, qui permettent de former les jeunes chercheurs sur des méthodes ou techniques particulières de l'analyse spatiale ou de la Science Régionale. La prochaine a lieu à Aegan, dans l'Ile de Lesvos, en Grèce, sur le thème **GIS and Regional Science: Theory and Applications** : <http://ersa.org/2016/12/14/ersa-summer-school-2017-apply-now/>
- Elle possède une revue en ligne, **REGION**, sur les questions de développement régional et d'analyse spatiale, qui publie des articles soumis à un processus de double aveugle : <http://openjournals.wu.ac.at/region/>. L'adhésion donne accès à l'ensemble des revues des associations européennes, <http://www.sre.wu.ac.at/ersajournals/test.html>, ainsi qu'aux revues de la RSAI, comme **Papers in Regional Science** ou **Regional Science Policy and Practice**
- L'ERSA attribue chaque année le **Prix Epainos** au meilleur travail présenté au Congrès par **un/une jeune chercheur/chercheuse**. <http://ersa.org/awards-prizes/epainos-awards/>
- Elle est présente à l'**EWRC (European Week of Regions and Cities)** et y organise des séminaires pour les décideurs et une **Master Class** pour les étudiants (Octobre 2017)

ORGANISATION DOCTORALES ASRDLF 2017

Les doctorales de l'ASRDLF représentent des moments privilégiés dans la vie de l'Association de Science Régionale de Langue Française (ASRDLF). Cette manifestation est spécifiquement destinée aux doctorants, qui constitueront les communautés scientifiques de demain. Les doctorales de l'ASRDLF visent plusieurs objectifs :

- aider les doctorants en Science Régionale dans leurs travaux de recherche ;
- présenter les travaux de doctorants, en présence de chercheurs et enseignants-chercheurs de science régionale ;
- discuter les présentations, les références théoriques et les démarches empiriques des doctorants ;
- mettre à disposition des ouvrages du domaine et une veille bibliographique (Librairie des Territoires) ;
- fournir les éléments d'informations sur les perspectives de carrière : qualification, concours de recrutement, mobilité des chercheurs.

Elles ont lieu tous les ans et sont organisées par l'un des laboratoires actifs dans l'association (deux années de suite). En 2016 et 2017, l'UMR Territoires (AgroParisTech, Inra, Irstea, Université Clermont-Auvergne, VetAgro Sup), issue du rapprochement de l'UMR Métafort (Mutations dEs acTivités, des espAces et des Formes d'Organisation dans les Territoires ruraux et CERAMAC (Centre d'Etudes et de Recherches Appliquées au MAssif Central, à la moyenne montagne et aux espaces fragiles) a organisé la manifestation.

Notons quelques innovations pour l'édition 2017 des doctorales de l'ASRDLF visant à valoriser les spécificités locales des dynamiques de développement régional : les participants pourront ainsi enrichir leurs réflexions sur les fronts actuels de recherche en science régionale par des analyses menées tant par les chercheurs que les partenaires professionnels.

Les thématiques retenues sont les suivantes :

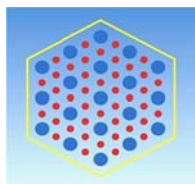
- **Inscription au patrimoine mondial et développement régional** : Une conférence invitée d'Igor Babou, Université Paris Diderot, Laboratoire CERILAC, à partir de son expérience sur l'Ile de la Réunion et mise en perspective par l'expérience en cours de classement Chaîne des Puys-Faille de Limagne par Cécile Olive-Garcia, chef de projet au Conseil départemental du Puy de Dôme ;
- **Innovation Industrie et Territoires** : Cette thématique sera abordée à deux reprises lors de la manifestation : d'une part, une visite d'un site de tourisme industriel, l'Aventure Michelin et d'autre part, deux conférences invitées réalisées successivement par un partenaire industriel, M. Pierre Robert, Directeur centre technologique Europe, Directeur du site de Ladoux pour le groupe Michelin et un enseignant-chercheur (Université Lyon, UMR EVS), Thomas Zanetti.
- **Les relations science- société en science régionale** : retours d'expérience à partir de divers jeux réalisés au sein de l'UMR Territoires.

L'autre temps fort de l'association est celui du colloque annuel. Le 54^{ème} colloque de l'Association de Science Régionale de Langue Française (ASRDLF) se tiendra conjointement avec celui de la section Grecque de l'ERSA à l'Université Panteion d'Athènes, Grèce, du 5 au 7 juillet 2017 sur le thème : «Les défis de développement pour les villes et les régions dans une Europe en mutation » (<http://www.asrdlf2017.com/>).

Enfin, le comité local d'organisation tient à remercier l'ensemble des institutions qui ont soutenu la manifestation : l'IADT (Institut d'Auvergne du Développement des Territoires), qui accueille la manifestation, AgroParisTech, Irstea, l'Inra, l'Université Clermont Auvergne, VetAgro Sup et les écoles doctorales Lettres, Sciences Humaines et Droit, Économie, Gestion, Sciences Politiques de l'Université Clermont Auvergne, le Conseil départemental du Puy de Dôme, le Conseil Régional Auvergne-Rhône-Alpes et la ville de Clermont-Ferrand.

Pour le comité local d'organisation

Olivier Carvin, Vanessa Icéri, Sylvie Lardon, Dominique Vollet



PROGRAMME

Mercredi 15 mars 2017

13h30	Accueil		
14h-14h30	Amphithéâtre (rez de jardin)		
	Séance plénière inaugurale Dominique VOLLET , Irstea, Directeur UMR Territoires Sylvie LARDON , Inra-AgroParisTech, UMR Territoires Laurent RIEUTORT , Université Clermont Auvergne, Directeur IADT Pierre HENRARD , Vice-Président Recherche Université Clermont Auvergne Michel DIMOU , Président de l'ASRDLF, Université de Toulon, Directeur LEAD - LIA CNRS André TORRE , Vice-Président de l'ERSA, Université Paris Saclay et Inra, Paris		
14h30-16h	Amphithéâtre (rez de jardin)		
	Conférence par Igor BABOU , Université Paris Diderot, Laboratoire CERILAC « Démontrer scientifiquement la beauté d'un paysage à l'île de La Réunion. Les ajustements socio-discursifs à des cadres d'action contradictoires lors d'une inscription au patrimoine mondial » Animateur : Yves MICHELIN , UMR Territoires, VetAgro Sup Clermont-Ferrand Discutante : Cécile OLIVE-GARCIA , Conseil départemental du Puy de Dôme, Chef de projet patrimoine mondial		
16h-16h30	Pause		
16h30-19h	Salle 103	Salle 106	Salle de réunion (rez de jardin)
	Atelier 1 : Attractivité (Présidente : C. BATISSE) <ul style="list-style-type: none">• BRUN Jérémie• ABOULAAGUIG Mouad• TBER Salma• CHEVALIER Joséphine• DUBEAUX Sarah	Atelier 2 : Collectivités locales (Président : S. BOURDIN) <ul style="list-style-type: none">• LERESTIF Samuel• ALLIX Etienne• LEROY Anthony	Atelier 3 : Conflits (Président : K. BERTHOMÉ) <ul style="list-style-type: none">• ARFAOUI Rafik Mohammed• ROYER Danie• DIVERNERESSE François• ATTABOU Fayçal• ROUSSELLE BROSSEAU Louis-Philippe
20h	Repas		

Jeudi 16 mars 2017

	Salle 103	Salle 106	Salle de réunion (rez de jardin)
8h-10h	Atelier 4 : Innovations <i>(Président : A. TORRE)</i> <ul style="list-style-type: none"> • EL HAJRI Aimad • ACHARD Antoine • HAHN Sejeong • OULIDI JAHWARI Zineb 	Atelier 5 : Alimentation Durable <i>(Présidente : C. TANKAM)</i> <ul style="list-style-type: none"> • POISNEL Elise • PERNOT Delphine • BOURBIA Véréna • ICERI Vanessa 	Atelier 6 : Agriculture & Territoires <i>(Président : C. DÉPRÉS)</i> <ul style="list-style-type: none"> • NGOULMA Jeannot • ZAGA MENDEZ Alejandra • CARVIN Olivier • CHARRIER Orianne
10h-10h30	Pause		
	Salle 103	Salle 106	Salle de réunion (rez de jardin)
10h30-12h30	Atelier 7 : Equité <i>(Président : M. DIMOU)</i> <ul style="list-style-type: none"> • FANDIO Cédric • MAHEU Mélanie • LABARRE Florence 	Atelier 8 : Bois & Territoires <i>(Présidente : F. LELOUP)</i> <ul style="list-style-type: none"> • BEAUSSIER Thomas • LENGLET Jonathan • RAKOTOVAO Miravo • VUNDA Mayawa 	Atelier 9 : Firmes Agro-alimentaires & Entreprises <i>(Président : M. DEJARDIN)</i> <ul style="list-style-type: none"> • HIND Diki • SADGUI Rachid • WILMOTTE Pierre-François • LAMRANI Roua
12h30-14h	Repas		
	Amphithéâtre (rez de jardin)		
14h-15h30	<p style="text-align: center;">Discussion sur les fondamentaux de la thèse, selon les disciplines animée par Lise BOURDEAU-LEPAGE, Vice-Présidente de l'ASRDLF, Université de Lyon, UMR EVS</p> <p>*Pascal BERION, Maître de Conférences à l'Université de Franche-Comté (ancien Vice-Président de la section 24 du CNU)</p> <p>*Rachel GUILLAIN, Professeur, Université de Bourgogne, (membre section CNU 05)</p> <p>*Bruno JEAN, secrétaire de l'ASRDLF, professeur, Université du Québec</p> <p>*Fabienne LELOUP, secrétaire générale de l'ASRDLF, Professeure Université Catholique de Louvain, Campus de Mons, science politique</p> <p>*Laurent SIMON, Professeur Université Paris I (membre section CNU 23)</p> <p>*Damien TALBOT, Professeur en sciences de gestion, Université Clermont Auvergne (membre, section CNU 06)</p> <p>En présence des directeurs (rices) des Écoles Doctorales LSHS (Eric LYSOE), SEJPG (Martine AUDIBERT), ABIES (Alexandre PÉRY)</p>		
15h30-17h	1, 2, 3 Soleil : Jeux de l'UMR Territoires		
18h-20h	Visite de l'Aventure Michelin		
20h	Buffet		

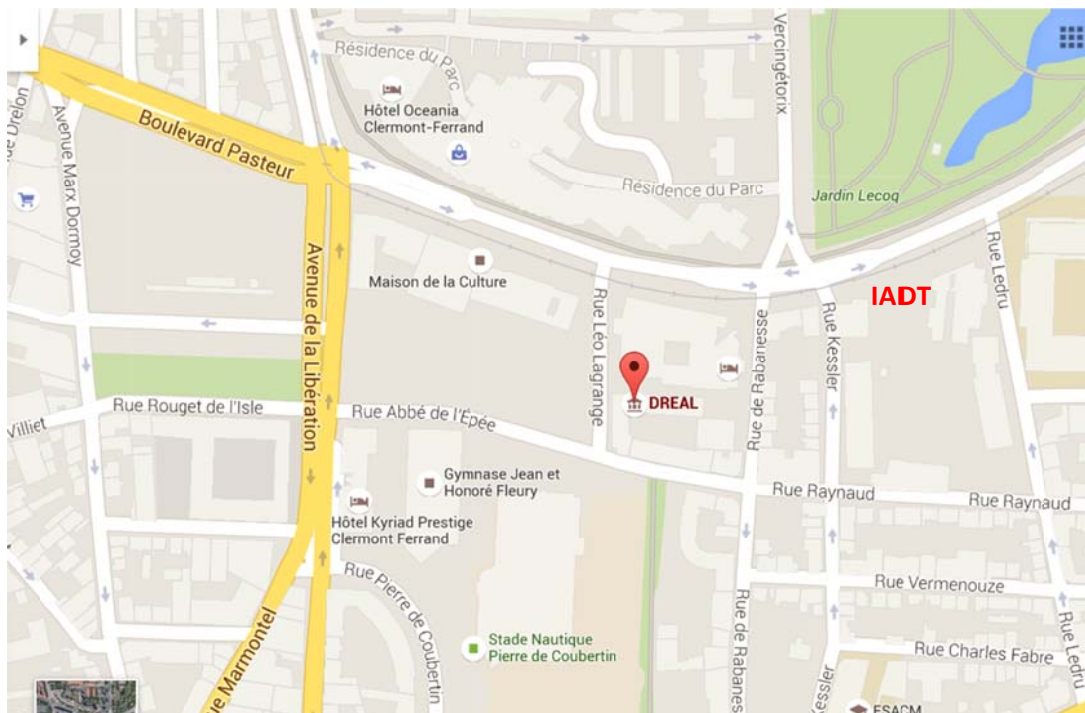
	Amphithéâtre (rez de jardin)		
8h30-10h	<p>Séance « Innovation, Industrie et Territoire »</p> <p>Conférences :</p> <p>Pierre ROBERT, directeur centre technologique Europe et directeur du site Ladoux, Michelin : « La culture de l'innovation dans ses différentes dimensions au sein de Michelin »</p> <p>Thomas ZANETTI, Université Lyon, UMR EVS : « Michelin, le territoire comme ressource pour l'innovation »</p> <p>Animateur : Dominique VOLLET, UMR Territoires, Irstea Clermont-Ferrand Discutant : Franck CHIGNIER-RIBOULON, UMR Territoires, Université Clermont Auvergne</p>		
10h-10h20	Pause		
10h20-12h20	Salle 103	Salle106	Salle de réunion (rez de jardin)
	<p>Atelier 10 : Mobilité Durables & Logistique (Présidente : <i>M. DELAPLACE</i>)</p> <ul style="list-style-type: none"> • ROUSSEAU Marie-Léa • KERROUCHE Asmaa • ANSARI Salma • METAYER Brewenn 	<p>Atelier 11 : Tourisme & Patrimoine (Présidente : <i>L. BOURDEAU-LEPAGE</i>)</p> <ul style="list-style-type: none"> • SMAOUI Dorra • PFUND Guillaume • CAUMONT Bastien 	<p>Atelier 12 : Développement Durable & Politiques Publiques (Président : <i>F. NADOU</i>)</p> <ul style="list-style-type: none"> • BENAYAD Nabil • NADAUD Emmanuel • HARAoui Houda
12h20-12h30	Amphithéâtre (rez de jardin)		
	Séance de Clôture		
13h	Repas		

DEJEUNERS

Jeudi 16 et vendredi 17 mars midi

Déjeuners offerts à l'ensemble des participants

Lieu : DREAL – 7, rue Léo Lagrange à Clermont-Ferrand



DINERS mercredi 15 mars

Pour les doctorants

Rendez-vous à 19h30 à la **Crêperie le Menhir**
2, rue de la Treille à Clermont-Ferrand



Menu à 15 €

Galettes

FAR WEST

(Emmental, Steak, oignon, crème fraîche)

ou

MONTAGNARDE (St Nectaire, P. de Terre, Crème Fraîche, Jambon de Pays)

ou

PARISIENNE (Emmental, jambon blanc)

ou

MANON

(Chèvre, Crème Fraîche, Jambon Blanc)

ou

ITALIENNE (Ratatouille, Emmental)

ou

AUVERGNATE (Oignons, Lardons, Emmental, Crème Fraîche)

ou

NIVERNAISE

(Emmental, Œuf dedans, Jambon Blanc)

Crêpes sucrées ou glaces

PAPOU (Banane, chocolat,)

ou

CHOCOLAT (au Chocolat)

ou

FONDANTE (Pommes chaudes, Miel)

ou

CARAMEL BEURRE SALÉE

ou

SPÉCULOOS (pate de spéculoos)

ou

CONFITURE (orange amère, mure, myrtille, cerise, groseille, abricot, fraise)

ou

GLACE ou SORBET 2 BOULES

(vanille, chocolat, rhum-raisins, citron, cassis, framboise, coco, café menthe, poire)

Pour les Enseignants-Chercheurs

Rendez-vous à 19h30 au **Restaurant La Suite**
16 rue Saint Adjutor à Clermont-Ferrand



Menu à 25 €

Apéritif kir châtaigne et ses croustilles

Ravioles de brandade douce,
crème de poissons et ses croutons

Brochette de poulet fermier,
sauce tomate et frites « maison »

ou

Merlu rôti à la peau, risotto en crème de
bisque

Millefeuille croustillant poire chocolat

Vin, café, thé ou infusion



SOIREE DU JEUDI 16 MARS

A 18h : Visite de l'aventure Michelin L'épopée de la multinationale au Bibendum !

L'Aventure Michelin est un **parcours scénographique de 2000 m²** dans lequel se succèdent des espaces aux ambiances et contenus différents.

Par une mise en scène originale et interactive, vous découvrirez l'histoire, l'actualité et l'avenir de Michelin. Du premier pneu démontable à la future roue lunaire, en passant par les cartes, les guides, sans oublier le légendaire Bibendum, c'est un **univers d'exception** qui vous attend !

Accès

Prendre le TRAM devant l'IADT « Universités » jusqu'à « Stade Marcel Michelin » (15min)

Adresse : 32 de la rue du Clos Four, Clermont-Ferrand

Puis accès à pied au Centre Diocésain (133 Avenue de la République) depuis l'aventure Michelin.

Pour le retour le TRAM circule jusqu'à minuit

Horaires de départ du tram au départ de la station de tram « Station Marcel-Michelin » à partir de 20h et en direction des hôtels situés près de la gare (arrêt « Delille Montlosier»), de la place de Jaude (arrêt « Jaude ») et de la Maison Inter Universitaire (arrêt « Universités ») : **20h39, 21h01, 21h31, 22h03, 22h35, 23h05, 23h38, 00h07**



A 20 h : DINER

La visite sera suivie d'un buffet festif au Centre Diocésain de Clermont Ferrand.

Pensez à vous inscrire !

CONFERENCE INTRODUCTIVE

Démontrer scientifiquement la beauté d'un paysage à l'île de La Réunion. Les ajustements socio-discursifs à des cadres d'action contradictoires lors d'une inscription au patrimoine mondial.

Igor Babou,

**Professeur des universités en Sciences de l'information et de la communication
Université Paris Diderot, Laboratoire CERILAC**

Bien souvent, les personnes et les groupes impliqués dans le processus d'inscription d'un territoire au patrimoine mondial rencontrent des contradictions entre des cadres – normatifs ou cognitifs – au sein desquels elles agissent. Agir dans un contexte de contradiction revient à progresser entre conflit ouvert et consensus non problématique. L'action patrimoniale repose et débouche alors sur des productions discursives, sociales ou organisationnelles relevant du "bricolage", pris au sens d'un ajustement créatif à la contradiction. Ces relations entre contradiction et bricolage seront analysées à la lumière de la construction sociale et discursive du paysage réunionnais lors de l'élaboration du projet d'inscription du parc national « Pitons, cirques et remparts » sur la liste du patrimoine mondial de l'Unesco, et s'appuieront sur une ethnographie des pratiques d'écriture du paysage menée auprès des cadres du parc national ainsi que de certains de ses habitants.

« FONDAMENTAUX DE LA THÈSE »

Cette session plénière, animée par Lise BOURDEAU-LEPAGE, Vice-Présidente de l'ASRDLF, Professeure à l'Université de Lyon, UMR EVS, vise à expliciter la diversité des formes que peut prendre une thèse en science régionale parmi les disciplines. Il est, en effet, apparu important que chaque doctorant ait connaissance des exigences attendues en France mais aussi dans certains pays francophones que ce soit en vue de la soutenance ou de la qualification par le Conseil National Universitaire. Les participants à la table ronde sont les suivants :

- **Pascal BERION**, Maître de Conférences à l'Université de Franche-Comté, ancien Vice-Président de la **section 24 du CNU**
- **Rachel GUILLAIN**, Professeur, Université de Bourgogne, membre **section CNU 05**
- **Bruno JEAN**, secrétaire de l'ASRDLF, professeur, Université du Québec
- **Fabienne LELOUP**, secrétaire générale de l'ASRDLF, Professeure Université Catholique de Louvain, Campus de Mons, science politique
- **Laurent SIMON**, Professeur Université Paris I, membre **section CNU 23**
- **Damien TALBOT**, Professeur en sciences de gestion, Université Clermont Auvergne, membre, **section CNU 06**

En présence des directeurs (rices) **des Ecoles Doctorales LSHS (Eric LYSOE)**, **SEJPG (Martine AUDIBERT)**, **ABIÉS (Alexandre PÉRY)**

1, 2, 3 Soleil : Jeux de l'UMR Territoires

L'UMR Territoires (AgroParisTech, Inra, Irstea, Université Clermont-Auvergne, VetAgro Sup), issue du rapprochement de l'UMR Métafort (Mutations d'Es activités, des espAces et des Formes d'Organisation dans les Territoires ruraux et du CERAMAC (Centre d'Etudes et de Recherches Appliquées au MASSIF Central, à la moyenne montagne et aux espaces fragiles) développe depuis plusieurs années des JEUX pour comprendre les dynamiques des territoires ruraux et urbains, pour faciliter la participation des acteurs dans des démarches de projets de territoire ou pour élaborer des outils pédagogiques ou de médiation scientifique.

Les doctorales 2017 sont l'occasion pour les chercheurs impliqués dans la conception de ces jeux pour différents publics de les donner à voir et de les mettre à l'épreuve avec les doctorants et leurs encadrants des Sciences Régionales. Sept jeux seront ainsi proposés lors de la session « 1, 2, 3 Soleil », le jeudi 16 mars de 15h30 à 17h, où vous pourrez vous familiariser avec l'un des jeux, voire circuler pour avoir un aperçu de leur diversité.

Un panel d'observateurs de l'UMR Territoires observera et filmiera les séquences : Cécile Cot, Sylvie Cournut, Sylvain Dernas, François Johany, Marie Taverne. Nous ferons une analyse ultérieure des modalités de participation dans les jeux : interactivité, compréhension du territoire, partage des connaissances. Un questionnaire vous sera remis en fin de séquence, pour avoir votre avis sur le jeu. Nous vous remercions de votre contribution.

Les sept jeux sont présentés succinctement ci-dessous :

Jeu « du système d'élevage »

Animateur : Jean-Yves Pailleux (Inra)

Public : collégiens, lycéens, tout public

Nombre de joueurs : 5-6 personnes

Matériel : un mur

Type de jeu : jeu d'analyse de système

Description : Vous vous mettez à la place d'un éleveur qui gère son exploitation d'élevage

Jeu « de la trame verte et bleue »

Animatrice : Claire Planchat-Héry (Bureau d'Etudes Vous êtes d'ici et AgroParisTech)

Public : acteurs des territoires, étudiants, tout public

Nombre de joueurs : 3 groupes de 2 joueurs

Matériel : 3 ordinateurs avec accès internet

Type de jeu : jeu virtuel d'analyse de système

Description : Vous rentrez dans le paysage comme dans une visite interactive d'un appartement pour retrouver tous les éléments qui font la trame verte et bleue, comprendre son fonctionnement, connaître les acteurs qui agissent dessus et articuler les échelles.

Jeu « A la découverte des territoires ruraux ! »

Animatrices : Hélène Blasquie-Revol
et Marion Guillot (VetAgro Sup).

Public : lycéens (3° à BTS), tout public

Nombre de joueurs : entre 6 et 12 joueurs

Matériel : deux tables dans une salle

Type de jeu : jeu de rôle sur plateau



Description : « A la découverte des territoires ruraux ! » propose de faire découvrir de manière ludique ce qu'est un territoire rural aujourd'hui, loin de l'image d'Epinal mais plus loin encore de la vision négative parfois véhiculée par les médias.

Le but de ce jeu de plateau, est de construire un territoire rural en incarnant un acteur emblématique de la communauté locale : de l'agriculteur au chasseur, en passant par le nouvel habitant ou l'industriel..., tous investissent l'espace rural de manière différente et parfois conflictuelle.

Il s'agira, à tour de rôle et par le dialogue, de parvenir à un consensus autour des actions réalisées. L'animateur, qui représente le Maire de cette commune, arbitrera les échanges. Des fiches explicatives détaillent chaque rôle et présentent les objectifs à réaliser au cours du jeu, par exemple, implanter une industrie, développer les transports en commun,... Des événements extérieurs pourront également s'inviter dans les débats.

« Jeu du genêt belliqueux »

Animateur : Yves Michelin (VetAgro Sup)

Public : tout public (une version commercialisée existe)

Nombre de joueurs : entre 4 et 20 joueurs

Matériel : cinq tables, une salle, cinq boîtes de jeu

Type de jeu : jeu de rôle sur plateau



Description : Mettez-vous dans la peau d'une brebis, d'un genêt, d'une ronce ou d'un pin et vivez le dur combat de la jeune pousse et de la dent de l'herbivore pour la fabrication d'un paysage.

Le «genêt belliqueux » est un jeu de plateau édité par VetAgroSup et Educagri éditions, qui se joue de 4 à 5 voire 6 joueurs, et qui mime de façon ludique les interactions entre pâturage et colonisation forestière pour le contrôle de l'ouverture du paysage. Chaque joueur (l'éleveur, la ronce, le pin et le genêt) a sa propre stratégie d'occupation de l'espace. Le temps et le hasard sont gérés par un lancer de dé. Un certain nombre d'événements (économiques, climatiques, écologiques, politiques) découlant du lancer de dé perturbent le jeu. Chaque joueur peut selon le résultat du dé se favoriser ou contrecarrer les autres, ce qui rend le jeu très dynamique. Si dans la réalité, les végétaux n'exercent pas d'action délibérée, il existe cependant des interventions humaines (mouvements de protection de la nature, filières économiques, structures politiques...) qui sont destinées à protéger une espèce ou un biotope et qui les favorisent ou les ralentissent, directement ou indirectement, pour des raisons économiques. De même, un

éleveur seul a peu de poids, mais des syndicats ou groupements d'agriculteurs peuvent influencer les décisions politiques. Le jeu tente donc de traduire ces interactions entre politiques publiques et pratiques agricoles, les unes et les autres n'ayant pas forcément de finalité paysagère.

Jeu « Tous à vos Lego© »

Animateur : Jean-Charles Edouard (Université Clermont-Auvergne)

Public : étudiants

Nombre de joueurs : entre 6 et 12 personnes

Matériel : une salle, une sortie au jardin Lecoq (selon le temps)

Type de jeu : jeu de reconstruction spatiale

Description : Le principe de ce jeu de reconstruction spatiale consiste à demander à des individus (habitants, usagers d'un lieu) de « construire » une carte mentale (et non plus de la dessiner) d'un espace donné, avec des éléments d'un jeu de plateau constitué de Lego©.

Le jeu tel qu'il est expérimenté lors des Doctorales est adapté de la méthode développée par T. Ramadier et A-C Bronner (2007) pour travailler avec des enfants. Il se prête particulièrement à l'analyse des espaces urbains et à leur appropriation par des usagers (même s'il peut être développé dans d'autres contextes et à plusieurs échelles spatiales).

La séance consiste en une présentation de la méthode, suivie d'une expérimentation *in situ* (préparation collective, application), puis d'une synthèse collective.



Ramadier Thierry et Anne-Christine Bronner, 2007. « [Représentation des espaces urbanisés – Le jeu de reconstruction spatiale \(JRS\) comme révélateur des dynamiques sociales sur les enjeux spatiaux](http://www.emse.fr/site/SAGEO2007/atelier1.html) », atelier au colloque SAGEO 2007, résumé en ligne : <http://www.emse.fr/site/SAGEO2007/atelier1.html>

« Jeu de territoire - Alimentation de demain »

Animatrices : Marie Houdart (Irstea) et Sylvie Lardon (Inra & AgroParisTech)

Public : acteurs, étudiants

Nombre de joueurs : entre 5 et 15

Matériel : 2 tables, une salle

Type de jeu : jeu de co-construction d'un projet de territoire



Description : Le jeu de territoire* est un jeu d'expression visant à construire une vision partagée pour concevoir un projet de territoire. Il repose sur l'appropriation collective des dynamiques et des enjeux d'un espace vécu, qu'il s'agisse d'une commune, d'un massif forestier ou d'une région. Comment fonctionne un territoire ? Comment se transforme-t-il ? Comment souhaitons-nous le voir évoluer ? Les joueurs sont amenés à répondre à ces questions pour penser ensemble de futures actions de développement territorial. Les cartes géographiques schématiques qu'ils dessinent en commun apportent une connaissance globale, nouvelle et interactive d'un territoire qu'ils apprennent à redécouvrir ensemble.

Le jeu de territoire se joue en trois étapes : un diagnostic partagé des principales structures et dynamiques du territoire, des scénarios d'évolution relatifs aux enjeux identifiés, des pistes d'action à mettre en œuvre collectivement. Il sera joué ici sur la thématique de l'alimentation de demain pour le territoire de Billom Communauté (selon le jeu réalisé en janvier 2017 avec les acteurs locaux dans le cadre du projet PSDR4 INVENTER**).

* <http://www.sad.inra.fr/Toutes-les-actualites/Le-jeu-de-territoire>

** <https://www.psd4-auvergne.fr/PSDR-4/Les-4-projets/INVENTER>

Jeu « Jeu participe, tu participes ... ils participent »

Animatrice : Hélène Mainet (Université Clermont-Auvergne)

Public : acteurs parties-prenantes des territoires

Nombre de joueurs : entre 4 et 8 joueurs

Matériel : une table

Type de jeu : jeu de rôle sur plateau

Description : Ce jeu a été créé en 2016 par un groupe d'étudiants de Master 2 STRATAM/DYNTAR dans le cadre d'un projet collectif avec le CAUE 63.

C'est un jeu de plateau (encore expérimental) dont l'objectif est d'amener des acteurs des territoires à vérifier s'ils ont mis en place (ou non) des démarches vraiment participatives et à les faire évoluer vers plus de participation.

La séance consiste en une présentation du contexte de création du jeu, suivie d'une mise en œuvre concrète, en se mettant « dans la peau » d'acteurs de territoires.



Séance « Innovation, Industrie, Territoires »

Il est aujourd'hui largement admis que le territoire est un facteur déterminant de la compétitivité des entreprises et de leur capacité à innover. Le cas de Michelin est emblématique d'une firme multinationale qui articule une inscription internationale de ses activités et un degré élevé d'ancrage territorial dans la ville où elle est née à la fin du XIX^{ème} siècle, Clermont-Ferrand. Cet ancrage et son maintien dans le temps long se comprend par la construction et le renouvellement de ressources territoriales spécifiques, et par l'existence d'un partenariat durable entre acteurs politiques et économiques. L'exemple de Michelin montre alors que territoire et entreprise semblent être deux entités indissociables.

Deux conférences sont prévues :

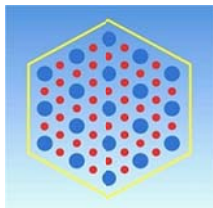
Pierre ROBERT, directeur centre technologique Europe et directeur du site Ladoux, Michelin :

« **La culture de l'innovation dans ses différentes dimensions au sein de Michelin** »

Thomas ZANETTI, Université Lyon, UMR EVS :

« **Michelin, le territoire comme ressource pour l'innovation** »


Résumés des présentations des doctorants



ASSOCIATION de SCIENCE RÉGIONALE
De LANGUE FRANÇAISE

DOCTORALES DE L'ASRDLF 2017

FICHE D'ETAT DES TRAVAUX DE THÈSE

NOM : ABOULAAGUIG	
Prénom : Mouad	
Laboratoire : Laboratoire de Recherche en Management des Organisations (LAREMO)	
Discipline : Sciences de Gestion (Marketing)	
Directeur de thèse : Pr. Driss BAAKIL	

TITRE DE LA THESE : Rôle de l'université dans l'attractivité territoriale au Maroc – Approche Marketing

Idée dominante :

Quel est le rôle de l'université dans l'attractivité territoriale au Maroc, du point de vue Marketing ? Autrement dit, dans quelle mesure l'université au Maroc influence-t-elle l'attractivité de son territoire ?

Problématiques essentielles :

L'enseignement supérieur et la recherche scientifique sont des atouts pour un territoire, vecteurs de dynamisme et d'attractivité, ils constituent des leviers importants permettant de renforcer et d'améliorer l'image et la notoriété du territoire à l'échelle nationale comme internationale. Par ailleurs, l'attractivité territoriale est la capacité d'un territoire donné à attirer une quantité importante d'activités productives. Le concept d'attractivité se définit comme « la capacité pour un territoire à offrir aux acteurs des conditions qui les convainquent de localiser leurs projets sur son espace plutôt que sur un autre ». L'université en général est un lieu de production de la connaissance. L'implantation d'une université donnée sur un territoire donné peut influencer sa composition urbaine tout en polarisant ce territoire. Nous commencerons notre réflexion sur les atouts et les potentialités de l'université à devenir un vecteur d'attractivité pour le territoire. La question centrale de ce projet de recherche consiste

à savoir : Quel est le rôle de l'université dans l'attractivité territoriale au Maroc, du point de vue Marketing ? Autrement dit, dans quelle mesure l'université au Maroc influence-t-elle l'attractivité de son territoire ?

Plus précisément, on cherche à répondre aux questions suivantes :

1. Quelles sont les rapports existants entre le territoire et l'université ?
2. L'enseignement et la recherche, sont-ils considérés comme des vecteurs d'attractivité territoriale ?
3. Est-ce que l'adoption d'une démarche de marketing peut contribuer à l'attractivité territoriale à travers l'université ?

Méthodologie utilisée :

Nous optons pour la méthodologie suivante :

Tout d'abord, nous ferons un inventaire bibliographique en relation avec le sujet de recherche, entre autres : l'attractivité territoriale, l'université, les facteurs d'attractivité, marketing territorial, knowledge city, le rôle des universités, la régionalisation avancée au Maroc, le partenariat région-université. Ensuite, et après avoir apporté des précisions conceptuelles à l'attractivité territoriale et à l'université, nous dégagerons des hypothèses de travail sur les différentes variables relatives à l'université pouvant influencer l'attractivité territoriale.

Après nous établirons un état des lieux des universités au Maroc et leur rôle actuel dans l'attractivité de leur région.

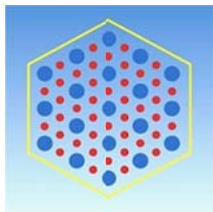
Finalement, nous procéderons à une enquête auprès des acteurs de l'université et du territoire pour développer une stratégie de marketing territorial universitaire.

Terrain(s) d'étude :

Notre terrain d'étude s'étale sur l'ensemble des universités marocaines, en particulier publiques, mais aussi des collectivités locales.

Mots-clés (6 maximum) : Attractivité territoriale, enseignement supérieur, recherche, université, marketing, développement local

Date de début de la thèse : Décembre 2015



DOCTORALES DE L'ASRDLF 2017

FICHE D'ETAT DES TRAVAUX DE THÈSE

NOM : ACHARD	
Prénom : Antoine	
Laboratoire : Gretha – Université de Bordeaux	
Discipline : Economie	
Directeur (trice) de thèse : Marie CORIS et Olivier BOUBA-OLGA	

TITRE DE LA THESE : Détection et accompagnement des entreprises potentiellement innovantes : le cas de la Nouvelle-Aquitaine

Idée dominante :

Dans un monde globalisé, où la place de la connaissance est accrue, les entreprises sont poussées à innover pour exister dans des environnements concurrentiels.

La Région, qui dispose de compétences économiques élargies souhaite améliorer leur action et cela passe par une meilleure répartition des financements aux projets innovants. Les agents se posent notamment la question de la priorisation et des choix pertinents lorsqu'ils accompagnent des porteurs de projets, le but étant de financer et de mettre en réseau plus d'entreprises.

Problématiques essentielles :

La région Nouvelle-Aquitaine, qui finance la thèse, œuvre, afin de soutenir les porteurs de projets et les entreprises innovants sur son territoire. Ce qui importe en priorité les acteurs de la grande région c'est la notion du potentiel d'un projet. Ce terme de potentiel recouvre en fait plusieurs choses que l'on résumera de la façon suivante : « le potentiel réside à la fois dans le caractère innovant du projet mais également dans le nombre d'emplois qu'il peut générer et la possibilité de résoudre des défis territoriaux et sociaux ».

Les travaux de la thèse visent à remplir plusieurs objectifs à savoir :

- Définir la notion de potentiel d'innovation
- Mettre en place un ensemble d'outils de révélation d'information pertinente afin de mieux détecter les projets potentiellement innovants

- Améliorer les dispositifs d'accompagnement et d'animation du territoire dans un contexte récent de fusion des régions

- Proposer une méthode d'auto-évaluation des politiques en faveur de l'innovation.

Au cours des trois années de travaux, nous rencontrerons les acteurs de l'écosystème de l'innovation régional, de nombreux porteurs de projets en entreprise, ce qui nous permettra d'appliquer les méthodes de la recherche action où le terrain nourrit les réflexions autant qu'il propose de nouveaux questionnements.

Nous souhaitons inscrire nos réflexions dans un ensemble régional, leur donner un sens, sensibiliser et impliquer les acteurs régionaux aux problématiques qui seront traitées afin de faire émerger une réelle co-construction.

Méthodologie utilisée

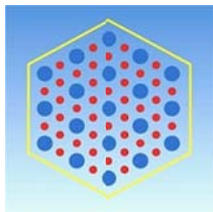
Les politiques de développement territorial devraient moins passer par la duplication d'un même modèle de développement que par l'analyse précise des configurations territoriales, l'identification des problématiques spécifiques à traiter et la mise en œuvre de politiques adaptées. Nous chercherons à caractériser le système d'acteurs du territoire d'étude, les ressources présentes, leur géographie, les éléments différenciant et les principaux opérateurs de changement. Par la suite, nous souhaiterions mettre à profit la méthode des narrations quantifiées pour analyser des projets innovants.

Terrain(s) d'étude :

Le terrain d'étude est la Nouvelle-Aquitaine, cependant il est envisagé l'Allemagne et le Canada.


Mots-clés (6 maximum) : Innovation ; Economie territoriale ; Intelligence territoriale ;

Date de début de la thèse : 01/07/2016



DOCTORALES DE L'ASRDLF 2017

FICHE D'ETAT DES TRAVAUX DE THÈSE

NOM : ALLIX	
Prénom : Etienne	
Laboratoire : Citères	
Discipline : Géographie	
Directeur (trice) de thèse : Patrice MELE	

TITRE DE LA THESE : L'intégration des récupérateurs de déchets dans les villes dites des « Suds » : effets socio-spatiaux de l'action publique et des modèles internationaux.

Idée dominante :

Vivre des déchets des villes signifie souvent vivre à la marge des sociétés en même temps que dans les marges urbaines. Cette situation résulte en partie de politiques de mise à l'écart du rebut. Dans les villes dites des « Suds » celles-ci sont insufflées par des stratégies néolibérales d'aide au développement axées sur l'impératif isolement des ordures tout en visant l'intégration sociale des récupérateurs de déchets. Or les transformations spatiales intrinsèques à cette mise à la norme ne sont-elles pas contradictoires avec ce « volet social » ?

Problématiques essentielles :

Les injonctions normatives des bailleurs internationaux dans le secteur des déchets, prenant la forme de modèles et de « bonnes pratiques », servent, en s'appuyant sur les Etats, au développement d'une économie de l'évacuation et de l'enfouissement dans les villes dites des « Suds ». Pour s'affranchir de la question sociale des récupérateurs de déchets cette politique entend les intégrer en adaptant leurs pratiques aux nouveaux dispositifs techniques. Qualifiée d'informelle leur activité de subsistance doit être préservée aussi au nom de la lutte contre la pauvreté.

La mise aux normes des espaces des déchets, par l'isolement de l'ordure, maintient voire exacerbe la marginalisation socio-spatiale des récupérateurs. De surcroit les effets de la formalisation de la récupération se conjuguent dans certains cas à ceux d'autres politiques qui agissent dans les marges. Ces combinaisons particulières donnent lieu à des décompositions, recompositions et mutations des territoires et réseaux des récupérateurs. A l'aune de ces transformations à la marge de la marge peut être appréhendée la capacité exclusive de la ville propre et néolibérale.

Méthodologie utilisée :

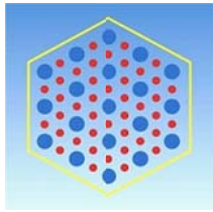
Ce travail de recherche repose sur des entretiens semi-directifs et non directifs effectués auprès de récupérateurs de déchets dans leurs espaces de travail et leurs espaces de vie, auxquels s'ajoute une observation fine de ces derniers. Des entretiens semi-directifs sont également menés auprès des acteurs institutionnels parties prenantes de projets d'intégration des récupérateurs (Etat, bailleurs, sociétés de gestion des déchets), ainsi qu'une analyse des documents de projet.

Terrain(s) d'étude :

La décharge de Rabat (Maroc), Aïn Aouda (Maroc) et les quartiers centraux de Casablanca (Maroc).


Mots-clés (6 maximum) : Récupérateurs de déchets, développement, informel, marginalisation socio-spatiale

Date de début de la thèse : octobre 2015



DOCTORALES DE L'ASRDLF 2017

FICHE D'ETAT DES TRAVAUX DE THÈSE

NOM : ANSARI	
Prénom : Salma	
Laboratoire : Economie du territoire et stratégie des acteurs	
Discipline : Economie	
Directeur (trice) de thèse : Professeur Aicha OUAZZANI CHAHDI	

TITRE DE LA THESE : Logistique et aménagement du territoire : quel impact sur le développement régional au Maroc ?

Idée dominante :

La logistique est un facteur d'attractivité des entreprises qui cherchent à améliorer leurs conditions de productivité en termes d'optimisation des coûts, de réduction des délais, et d'amélioration de la qualité. Dans une logique de coopération public-privé, plusieurs aspects incitent les collectivités locales à défendre ce volet stratégique pour attirer des activités dans lesquelles la création de valeur ajoutée industrielle se combine à la création de valeur logistique. En outre, la question qui nous interpelle est la suivante : Quel est l'impact de la logistique sur le développement régional ?

Problématiques essentielles :

A part l'existence au Maroc de régions fortes et de régions faibles en termes économiques, de nouveaux défis apparaissent par l'émergence de pôles d'activités organisés en réseaux. Ces activités ont tendance à se concentrer sur des points du territoire marocain (Casablanca, Kénitra, Tanger). Cette polarisation s'explique, en partie, par les mutations des stratégies industrielles impactant sur la configuration des chaînes logistiques.

Ces inégalités spatiales résultent de la prime accordée à l'efficacité économique sur la volonté de promouvoir un espace homogène. Par conséquent ces centres attirent également les infrastructures logistiques qui sont naturellement orientées vers les marchés qu'ils soient en amont ou en aval.

La problématique qui sera traitée durant ce travail de recherche sera focalisée sur le questionnement principal suivant : « **Quel est l'impact des stratégies logistiques sur**

l'aménagement du territoire, et plus particulièrement sur le développement régional au Maroc ? » De cette problématique peuvent découler les questions subsidiaires suivantes:

- Quels sont les différents apports théoriques et conceptuels de la logistique et l'aménagement du territoire ?
- Existe-t-il des outils qui permettent d'améliorer la performance de la logistique dans une région ?
- Existe-t-il un lien étroit entre la logistique et le développement d'une région ?
- Comment la logistique peut être un vecteur de la croissance économique d'une région ?
- Quel est le rôle des acteurs : entreprises, collectivités locales, prestataire de service logistique dans le développement de la chaîne logistique ?

Méthodologie utilisée :

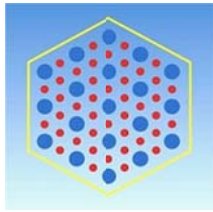
Nous allons suivre un raisonnement déductif qui se fonde sur une démarche hypothético-déductive. En partant d'une conceptualisation des objectifs et des hypothèses (ontologiques et déterministes) nous les testerons par rapport à la réalité, afin d'expliquer les liens de causalité existants entre la logistique et le développement régional. Le but est donc de porter un jugement sur la pertinence de l'hypothèse initialement formulée, et cela à travers une étude économétrique après bien sûr la collecte de données auprès de la région précédemment choisie. Nous allons par la suite procéder à l'analyse et au traitement des données, tout en essayant de les interpréter.

Terrain(s) d'étude :

Collecte de données auprès des établissements et instituts de la région fournissant des statistiques.


Mots-clés (6 maximum) : territoire, logistique, développement, région, entreprise, collectivité

Date de début de la thèse : 01-01-2016



DOCTORALES DE L'ASRDLF 2017

FICHE D'ETAT DES TRAVAUX DE THÈSE

NOM : ARFAOUI	
Prénom : Mohammed Rafik	
Laboratoire : CERAMAC	
Discipline : Géographie et Aménagement	
Directeur (trice) de thèse : Jean-Charles EDOUARD	

TITRE DE LA THESE : Pilotage national versus coproduction territoriale de l'accueil des demandeurs d'asile dans les territoires non-métropolitains

Idée dominante :

Quels sont les enjeux sociaux, spatiaux, politiques et économiques qui s'articulent autour de l'hybridation des politiques publiques, entre pilotage national et coproduction territoriale à l'échelle locale, d'accueil et d'intégration des demandeurs d'asile dans les territoires non-métropolitains en France ?

Problématiques essentielles:

- Comment s'organisent l'accueil et l'intégration temporaire des demandeurs d'asile dans les territoires non-métropolitains ?
- Quel est l'accès des demandeurs d'asile, ces « étrangers d'un autre genre » (Bonnerandi, 2008*), aux espaces publics et comment se construit le lien social dans les territoires d'accueil avec les populations locales ? Une interrogation complexe d'ordre socio-spatial avec deux visions de la population locale complètement opposées. En effet, si une partie de la population locale refuse catégoriquement l'idée même d'installer une structure d'hébergement pour les demandeurs d'asile, d'autres vantent les avantages démographiques (garantie d'un seuil démographique qui permet de maintenir des services publics de proximité) et économiques (création d'emplois ou redonner une activité à un bâtiment vacant) de cet accueil.
- Quelles sont les politiques publiques et les stratégies locales mises en place pour favoriser l'ancrage territorial des demandeurs d'asile dans ces territoires, relativement moins attractifs que les métropoles en matière d'offres d'emploi, au lendemain de l'obtention du statut de réfugié qui leur donne accès, entre autres, au marché de l'emploi et à un logement pérenne ?

- Quel peut être l'impact de l'accueil des demandeurs d'asile sur le développement territorial des territoires non-métropolitains ?
- Les politiques publiques de l'accueil des demandeurs d'asile en France, entre pilotage national et coproduction territoriale à l'échelle locale, permettent-elles de réinterroger le rapport de la société civile aux pouvoirs publics ?

Méthodologie utilisée :

Notre recherche s'appuiera sur une approche géographique. Une recherche de terrain approfondie se fera à l'aide des approches qualitatives (entretiens directifs, semi-directifs et observation participante), et quantitatives (questionnaires) afin de récolter le maximum d'informations sur les faits sociaux. En parallèle, avec la même importance, on travaillera sur des bases des données constituées (cartes mentales, textes, discours) afin de comprendre les mécanismes des transformations spatiales.

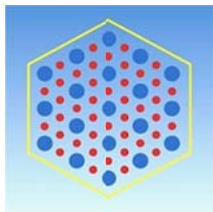
Terrain(s) d'étude :

Les territoires non-métropolitains de la région Auvergne-Rhône-Alpes abritant des structures d'hébergement pour demandeurs d'asile.

Mots-clés (6 maximum) : Coproduction territoriale, demandeurs d'asile, dynamiques socio-spatiales, intégration, politique publique, territoires non-métropolitains


Date de début de la thèse : Octobre 2016

* BONERANDI Emmanuelle. (2008), « L'accueil des demandeurs d'asile à la campagne : Des étrangers d'un autre genre ? » in : CERAMAC. Les étrangers dans les campagnes, Clermont-Ferrand, Presses Universitaires Blaise Pascal, p. 329 – 346



DOCTORALES DE L'ASRDLF 2017

FICHE D'ETAT DES TRAVAUX DE THÈSE

NOM : ATTABOU	
Prénom : Fayçal	
Laboratoire : Sciences de gestion, Faculté des Sciences Juridiques Economiques et Sociales Agdal, Université Mohamed V, Rabat, Maroc	
Discipline : Gestion des risques	
Directeur (trice) de thèse : Monsieur Morad SBITI	

TITRE DE LA THESE : Le système de management des risques dans l'entreprise hôtelière : quelle démarche pour consolider l'existant ?

Idée dominante :

Le présent projet de thèse a pour objectif ultime d'évaluer la culture inhérente au management des risques dans les établissements hôteliers et **d'appréhender la performance desdits établissements en rapport avec l'attractivité des destinations et territoires touristiques.**

Nous procéderons par la suite au renforcement du système de management des risques au niveau de l'hôtel jugé le plus vulnérable de la population étudiée. Il sera question également de procéder à la formulation des recommandations et suggestions pour la pérennisation du système.

Problématiques essentielles : Les problématiques de la recherche sont formulées comme suit : à quel point l'entreprise hôtelière est-elle engagée dans un processus de management des risques lui permettant d'appréhender, d'analyser et, finalement, de maîtriser les risques auxquels elle est exposée, et ce dans le but d'être moins vulnérable et dépendante des aléas ? Quelle démarche faudrait-il mettre en place en vue de consolider l'existant ? **Dans quelle mesure la consolidation des systèmes de management des risques des unités hôtelières contribue-t-il au rayonnement, à la résilience et à la pérennité des destinations et territoires touristiques ?**

Ces problématiques peuvent être déclinées en sous-questionnements suivants :

- Quels sont les risques mettant en péril l'activité de l'entreprise hôtelière ?
- Quels sont les outils de management des risques permettant d'assurer la sécurité, la maîtrise des coûts et la qualité de service de cette entreprise ?

- Quelle démarche peut-on suivre pour consolider le système de management des risques existants ?
- Le management des risques permet-il aux établissements hôteliers de monter en puissance, d'augmenter leur performance et, par conséquent, de contribuer à l'émergence et au développement des territoires touristiques ?

Méthodologie utilisée : L'approche méthodologique adoptée quant à l'étude empirique repose sur trois étapes, à savoir :

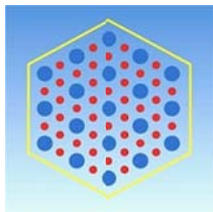
- **Première étape :** L'échantillonnage et conception des outils de collecte d'information. Cette étape permettra l'identification de la population cible et l'élaboration du questionnaire, de la grille d'identification des risques et du guide d'entretien.
- **Deuxième étape :** L'étude Sectorielle. Il sera procédé à la collecte d'information, au dépouillement, à l'interprétation, à l'analyse des données et à la formulation des synthèses.
- **Troisième étape :** L'étude de cas. Cette étape permettra la définition d'une démarche pour la mise en place du système de management des risques au niveau de l'hôtel jugé le plus vulnérable de la population.

Terrain (s) d'étude :

La population objet de l'étude est constituée des **hôtels 5*** des villes de Marrakech, Agadir, Casablanca, Tanger et Fès, **soit 58 hôtels.**


Mots-clés (6 maximum) : Management des risques dans l'entreprise / Spécificités du management des risques en hôtellerie / Identification des risques / Analyse et traitement des risques / Système de management des risques en hôtellerie et restauration / Attractivité des territoires touristiques.

Date de début de la thèse : 2012 / 2013



DOCTORALES DE L'ASRDLF 2017

FICHE D'ETAT DES TRAVAUX DE THÈSE

NOM : BEAUSSIER	
Prénom : Thomas	
Laboratoire : Laboratoire d'Economie Forestière	
Discipline : Economie	
Directeur (trice) de thèse : Philippe DELACOTE – Véronique BELLON- MAUREL	

TITRE DE LA THESE : Evaluation économique et environnementale de mesures de développement territorial d'une filière : cas de la filière forêt bois du PNR des Ballons des Vosges

Idee dominante : Développer un modèle permettant d'évaluer quantitativement la performance (ou les impacts) environnementale et économique de mesures de développement territorial d'une filière forestière, en interaction avec les autres filières, à des échelles imbriquées : régions voisines et le reste du monde

Problématiques essentielles : La ressource forestière est peu exploitée en France. Elle possède un potentiel de développement économique important, dont les modalités sont porteuses de forts enjeux environnementaux en matière de changement climatique, de biodiversité, de service écosystémique de traitement des eaux. Les leviers de ce développement se trouvent bien souvent à l'échelle du territoire, sous la forme de politiques locales, d'innovations organisationnelles des acteurs, d'investissements dans des infrastructures communales ou intercommunales.

Des modèles économiques adaptés à cette échelle peuvent permettre de mieux évaluer les bénéfices de telles mesures de développement. Par ailleurs, les méthodes d'analyse de cycle de vie (ACV) permettent une évaluation précise des impacts environnementaux des activités d'un territoire, du berceau à la tombe. Toutefois, les ACV territoriales sont statiques : elles fournissent une photographie à un instant donné. Un modèle économique adapté fournit une dynamique permettant de mesurer avec la précision des ACV les impacts d'une trajectoire de développement d'une filière, en connexion avec les autres secteurs et les autres territoires, à plusieurs échelles. De la modélisation fine des interactions entre agents économiques de la filière afin de représenter au mieux les forces structurantes des innovations territoriales, aux effets de substitution entre les produits bois et les biens d'autres secteurs, jusqu'aux effets

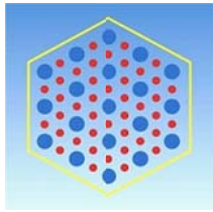
indirects de ces substitutions hors de la zone étudiée, on obtient une mesure intégrée de la performance de mesures de développement territorial d'une filière.

Méthodologie utilisée : La modélisation économique de la filière forêt-bois en interaction avec les autres secteurs du territoire se fera à l'aide d'une combinaison de modèle multi-agents et de modèle d'équilibre partiel ou général. L'évaluation environnementale des activités du territoire est réalisée avec des méthodes d'Analyse de Cycle de Vie, ACV territoriale, et ACV conséquentielle.

Terrain(s) d'étude : Parc Naturel Régional des Ballons des Vosges


Mots-clés (6 maximum) : Développement territorial - filière forêt bois - modélisation économique - Analyse de Cycle de Vie

Date de début de la thèse : 10/10/2016



DOCTORALES DE L'ASRDLF 2017

FICHE D'ETAT DES TRAVAUX DE THÈSE

NOM : BENAYAD	
Prénom : NABIL	
Laboratoire : Laboratoire d'Etudes et Recherches Economiques et Sociales / FSJES Meknès	
Discipline : développement durable territorial	
Directeur (trice) de thèse : Mr BAGUARE Abdelilah	

TITRE DE LA THESE : Développement durable territorial : mise en place d'un outil de questionnement et d'évaluation

Idée dominante :

Cette thèse a pour objectif principal d'élaborer un indicateur composite de développement durable à travers :

- a. Une mobilisation de l'expertise en méthode et technique statistique et mathématique ;
- b. Un benchmarking à l'international ;
- c. Une approche participative avec consultation des acteurs clés de la région.

Est-ce que la construction d'un indicateur dit composite d'évaluation de développement durable, peut répondre aux objectifs de durabilité affichés par les acteurs locaux tout en respectant les spécificités socio-économiques du territoire objet de notre étude ?

Problématiques essentielles:

Le concept de développement durable regroupe quatre dimensions, économique, sociale, environnementale et institutionnelle, d'une grande interaction et complémentarité, chose qui rend ce concept difficile à appréhender par les décideurs qu'ils soient publics ou privés.

Ces décideurs ont besoin d'indicateurs pour évaluer sur le moyen et long terme les implications de leurs décisions, suivre le déroulement de leurs actions et leurs impacts en matière de durabilité.

Le recours à la mise en place d'indicateurs de développement durable territoriaux ne constitue plus un choix mais une obligation et un devoir que les décideurs à différentes échelles doivent intégrer.

La difficulté pour un public généralement non averti à qui sont destinés ces indicateurs, est :

- Comment choisir, adopter puis utiliser le bon indicateur ?
- Quelles sont les frontières et les interactions entre les différentes dimensions ?

D'où l'intérêt d'opter pour la construction d'un indicateur, dit composite, de développement durable, propre à la région Fès – Meknès, qui va prendre en compte les spécificités et particularités de cette région, intégrant les quatre dimensions de durabilité, mais aussi qui dépend amplement du système d'information de la nouvelle région.

Alors pour notre problématique elle sera comme suit :

Comment peut-on évaluer le degré de développement durable de la région Fès – Meknès à l'aide d'un indicateur composite de développement durable territorial ?

Méthodologie utilisée :

1 : recherche bibliographique

La recherche bibliographique et l'investigation des différentes approches liées à notre thème de recherche.

2 : méthode qualitative

La réalisation des entretiens directifs et semi-directifs auprès des acteurs locaux de la région.

3 : méthode quantitative

Une série de questionnaires sera réalisée auprès des acteurs locaux appartenant au secteur public et privé de la région.

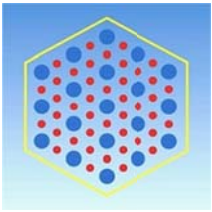
4 : méthodes statistiques et mathématiques

La construction d'un indicateur composite fait appel aux techniques de normalisation, de pondération, d'agrégation et des tests statistiques.

Terrain(s) d'étude : La région Fès - Meknès


Mots-clés (6 maximum) : Développement durable – territoire - indicateur composite de développement durable – système d'information régional –

Date de début de la thèse : 02/01/2016



DOCTORALES DE L'ASRDLF 2017

FICHE D'ETAT DES TRAVAUX DE THÈSE

NOM : BOURBIA	
Prénom : Véréna	
Laboratoire : IFSTTAR - SPLOTT	
Discipline : Géographie	
Directeur (trice) de thèse : Corinne BLANQUART	

TITRE DE LA THESE : Les enjeux logistiques de l'approvisionnement alimentaire des villes.

Idée dominante :

Dans un triple contexte de mutation du phénomène urbain (urbanisation, métropolisation), de complexification du système alimentaire (co-existence de systèmes mondialisés et territorialisés, multiplication des circuits de vente) et de considération croissante des enjeux environnementaux, comment l'organisation spatiale des flux logistiques peut améliorer la performance économique, sociale et environnementale de l'approvisionnement alimentaire des villes ?

Problématiques essentielles :

Les problématiques essentielles se cristallisent autour de plusieurs thèmes. D'abord, celui de la métropolisation croissante des villes. La population urbaine, de plus en plus nombreuse en villes (en France, 77,5 % d'urbanisation en 2013), crée une double contrainte : d'une part, elle exige une alimentation en quantité et en qualité (variété) suffisantes ; d'autre part, elle crée une pression foncière qui entraîne une périurbanisation logistique et complexifie l'approvisionnement physique des villes, alors que le dernier km reste le moins aisé à appréhender.

Ensuite, le système alimentaire a longtemps été caractérisé par un phénomène de double distanciation géographique (provenance lointaine) et économique (plus d'intermédiaires). Ce système est remis en cause par une volonté de reterritorialisation de l'alimentation, qui a un impact notable sur l'organisation logistique de l'approvisionnement dans la mesure où de nouveaux circuits de commercialisation apparaissent et modifient l'équilibre des flux circulant sur le territoire.

Enfin, la prise en compte croissante des enjeux environnementaux est essentielle : le transport de marchandises en ville (TMV) a des externalités négatives considérables. En 2012, 45 % des émissions de GES et 70 % des émissions de Nox lui étaient imputables. Néanmoins, le TMV a une importante marge de manœuvre avec, par exemple, 25 % des km parcourus effectués à vide.

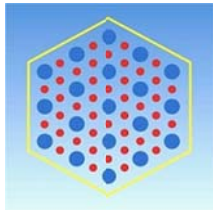
Méthodologie utilisée :

Outre la revue bibliographique, la méthodologie s'établit en quatre étapes. D'abord, une quantification des flux et de leurs caractéristiques *via* une exploitation des enquêtes disponibles. Ensuite, une identification des chaînes logistiques de l'approvisionnement grâce à des entretiens qualitatifs, avant d'effectuer une évaluation de la performance économique et environnementale des chaînes. Enfin, quelques scénarii d'aménagement seront mis au point et évalués.

Terrain(s) d'étude : La Métropole Lilloise, éventuellement une comparaison avec d'autres villes des Hauts-de-France.


Mots-clés (6 maximum) : Logistique urbaine – Approvisionnement alimentaire – Métropole – Territoire alimentaire

Date de début de la thèse : 1^{er} octobre 2016



DOCTORALES DE L'ASRDLF 2017

FICHE D'ETAT DES TRAVAUX DE THÈSE

NOM : BRUN	
Prénom : Jérémie	
Laboratoire : CESAER	
Discipline : Sciences économiques	
Directeur (trice) de thèse : Francis AUBERT	

TITRE DE LA THESE : Les leviers d'attractivité des villes petites et moyennes et de leurs territoires : une recherche-action sur le périmètre de l'Agence d'Urbanisme Sud Bourgogne

Idée dominante :

L'Agence d'urbanisme Sud Bourgogne (AUSB) s'intéresse à l'attractivité dans le but d'endiguer les dynamiques négatives dans lesquelles se trouvent les territoires du périmètre. Les explications à cette décroissance et les leviers possibles d'attractivité peuvent-ils se trouver dans un triptyque « cadre de vie », « organisation intraterritoriale » et « interactions interterritoriales » ?

Problématiques essentielles :

En Europe, l'attractivité territoriale est aujourd'hui présentée comme un des enjeux majeurs des politiques d'aménagement du territoire au début du XXI^e siècle. Dans ce cadre, les villes petites et moyennes sont des territoires compris dans un entre-deux difficile à appréhender. Elles sont en effet aux prises avec les métropoles, avec les grandes villes et avec les zones rurales. Selon de nombreux économistes, la dynamique productive semble prendre son origine dans les grands ensembles urbains pour ensuite connaître une dispersion des activités les plus nombreuses et les moins porteuses. Dans une autre logique, les zones rurales prennent une place de plus en plus importante dans la dynamique résidentielle et celles-ci engendrent des mobilités quotidiennes en direction des territoires plus importants. Ainsi, l'ambiguïté règne autour du statut de ces villes, dans les modèles et les représentations habituels. Pour autant, ces villes pourraient être considérées comme des supports d'échanges nourrissant ainsi les espaces régionaux partagés entre différents types de territoire à dominante productive ou résidentielle.

L'objet de cette thèse est d'explorer la problématique de l'attractivité des territoires centrés sur des villes petites et moyennes, dans un contexte toujours plus intense de périurbanisation, de métropolisation et de mondialisation. Ainsi, à partir de la proposition de l'AUSB et des caractéristiques identifiées des territoires des villes petites et moyennes, ont été construites deux questions majeures, qui rendent compte de la structure de la problématique :

- Les territoires centrés sur des villes petites et moyennes peuvent-ils être attractifs au regard de l'accentuation des effets de métropolisation et de mondialisation et du nouvel essor des espaces ruraux ? Quelle place pour les villes petites et moyennes dans les espaces régionaux ?
- Attractivité économique résidentielle et attractivité économique productive, quelles interactions dans les territoires des villes petites et moyennes ? Dynamique démographique et croissance productive, quelles interactions ?

Cette recherche tente de reprendre les analyses de Christophe DEMAZIERE qui donne quelques pistes de recherche pour comprendre ces territoires. Parmi celles-ci, il est possible de citer les dynamiques économiques, la place dans l'espace régional et les politiques publiques.

Méthodologie utilisée :

La méthodologie de cette thèse est divisée en trois points et rend compte des premiers choix effectués autour de la lecture d'ouvrages scientifiques, autour du traitement de données statistiques et enfin, autour de la passation d'entretiens semi-directifs auprès de différentes populations. Il a été ainsi pris le parti de disposer d'apports théoriques cadrant les analyses et nourrissant ainsi les apports pratiques, qualitatifs et quantitatifs.

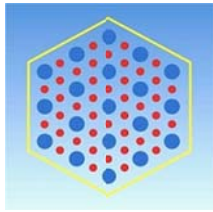
- Etude bibliographique dans l'objectif d'avoir des repères théoriques pour nourrir les parties quantitatives et qualitatives,
- Mise en forme de données statistiques afin de produire une typologie des villes petites et moyennes,
- Passation d'entretiens avec les acteurs des territoires de l'AUSB.

Terrain(s) d'étude :


Le périmètre de l'AUSB, à savoir le Grand Chalon, la Communauté de Communes Sud Côte Chalonnaise, la Communauté Urbaine Le Creusot Montceau et enfin, la Communauté de Communes Grand Autunois Morvan. Sur certains aspects, j'essaie également de prendre en compte l'ensemble des villes petites et moyennes.

Mots-clés (6 maximum) : Attractivité, villes petites et moyennes, cadre de vie, territoire, espace.

Date de début de la thèse : 01/06/2015



FICHE D'ETAT DES TRAVAUX DE THÈSE

NOM : CARVIN	
Prénom : Olivier	
Laboratoire : UMR Territoires	
Discipline : Sciences économiques	
Directeur (trice) de thèse : Pr. Olivier AZNAR	

TITRE DE LA THESE : Impact du mécanisme de paiement des contrats agro-environnementaux sur la participation des agriculteurs

Idée dominante :

Quel est l'impact des caractéristiques du mécanisme de paiement des Mesures Agro-Environnementales (MAE) sur le taux de souscription des agriculteurs ? Plusieurs caractéristiques seront étudiées : le type de paiement (fixe ou différencié), l'objectif du paiement (maintien ou changement de pratiques), le principe du paiement (logique de moyens ou de résultats) et le destinataire du paiement (paiement individuel ou collectif).

Problématiques essentielles :

Bien que l'évolution du dispositif français ait permis un meilleur zonage et une hausse des exigences environnementales, les principes du mécanisme de paiement des MAE sont restés inchangés. Ainsi, les MAE les plus contraignantes – c'est-à-dire celles impliquant le plus d'investissements – n'ont pas eu de succès auprès des agriculteurs, tandis que les mesures les plus simples, telle la prime à l'herbe, ont bénéficié d'un engouement, ce qui remet en cause le bilan d'évaluation de la politique agro-environnementale en France. Dans ce travail de thèse, nous nous intéressons donc à la problématique du faible taux de souscription aux MAE les plus contraignantes.

Si de nombreux travaux ont étudié l'impact des caractéristiques socio-économiques (âge de l'exploitant, taille de l'exploitation), et comportementaux (confiance envers les institutions) de l'agriculteur, il nous semble plus intéressant d'étudier l'impact des caractéristiques du contrat agro-environnemental sur le taux de participation puisque le décideur politique peut influencer directement sur celles-ci. Plus précisément, notre travail de thèse se focalisera sur l'impact des caractéristiques du mécanisme de paiement (le type de paiement, son objectif,

son principe et le destinataire) sur la participation des agriculteurs tout en prenant en compte les spécificités des MAE (plus particulièrement sur le niveau d'investissements qu'elles requièrent).

Méthodologie utilisée :

Les investigations menées dans ce projet de thèse sont conduites sur la base de trois approches complémentaires :

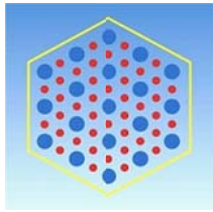
- approche théorique qui permet de poser le cadre d'analyse relatif à l'impact des instruments des politiques agro-environnementales sur la décision de participation des agriculteurs.
- approche terrain basée sur la méthode du *choice modelling* qui sera conduite auprès des agriculteurs et des acteurs du terrain.
- approche expérimentale qui permet de valider les préconisations théoriques en conduisant une étude expérimentale en laboratoire et sur le terrain.

Terrain(s) d'étude :

Les enquêtes et les entretiens se dérouleront principalement dans la région Auvergne-Rhône-Alpes.


Mots-clés (6 maximum) : mesures agro-environnementales, *choice modelling*, économie de l'agriculture, environnement, économie expérimentale.

Date de début de la thèse : 1^{er} octobre 2015



DOCTORALES DE L'ASRDLF 2017

FICHE D'ETAT DES TRAVAUX DE THÈSE

NOM : CAUMONT	
Prénom : Bastien	
Laboratoire : Environnement, Ville, Société UMR 5600	
Discipline : Géographie	
Directeur (trice) de thèse : Madame Dominique CHEVALIER	

TITRE DE LA THESE : «**Mise en tourisme des camps d'internement et de concentration: les exemples de Rivesaltes, Le Struthof (France), Buchenwald (Allemagne)**»

Idée dominante :

Ces sites ont-ils une « mémoire négative » (Rouso H., 2016*)? Si oui, pourquoi les groupes sociaux décident-ils ainsi de changer l'image de leur territoire en «images positives»? Ils mettent en place différentes actions pour améliorer cette image telle que la patrimonialisation de ces camps. Celle-ci répond t-elle à des enjeux touristiques tels que la mise en réseau des professionnels touristiques et mémoriels, la structuration, la diversification de l'offre touristique? Produit-elle des retombées économiques? Permet-elle une visibilité élargie des sites à différentes échelles? Rencontre-elle des oppositions?

Problématiques essentielles :

Les camps de Rivesaltes, du Struthof et Buchenwald partagent des caractéristiques communes liées aux parcours des déportés, dans l'environnement proche ou plus éloigné du camp principal. Les «espaces ou camps satellites» sont ainsi interrogés afin de comprendre les interactions des lieux de mémoire avec les groupes sociaux d'hier et d'aujourd'hui (acteurs touristiques, institutionnels, locaux, etc.), les territoires et les actions mis en œuvre, pour savoir si des réseaux sont ou ont été mis en place à l'échelle touristique locale, régionale, nationale, et internationale. Il est très important de prendre en compte la fonction touristique de ces lieux de mémoire notamment pour comprendre les motivations des différents publics, ainsi que les enjeux liés à cette dernière: la patrimonialisation, la mise en réseau, la structuration, la diversification, et la complémentarité de l'offre existante, ainsi que les objectifs économiques et politiques. Il faut aussi prendre en considération les éventuelles oppositions liées à ces «mémoires douloureuses» (Chevalier D., 2012*). Nous devons

également interroger la manière dont ces sites mémoriels contribuent à l'organisation des espaces, et aux constructions territoriales? Quelles sont leurs évolutions? Quels sont leurs rapports aux sociétés ainsi qu'à leur environnement? Existents-ils des processus de fabrications identitaires de ces lieux?

Méthodologie utilisée :

Je réalise des collectes d'informations, des visites approfondies des lieux étudiés, une synthèse documentaire des indications recueillies. Je mène également des enquêtes sous forme de questionnaires ainsi que des entretiens menés avec des locaux, les acteurs touristiques, les partenaires financiers de ces lieux de mémoire, les publics, des salariés des structures, les membres des conseils d'administration, des universitaires membres des conseils scientifiques, des élus. J'effectue des enquêtes de terrain. Les données récoltées seront «traitées» sur le logiciel Sphinx, et seront analysées.

Terrain(s) d'étude :

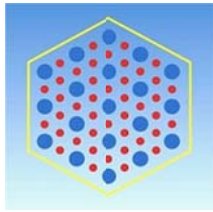
Mémorial de Rivesaltes, le Struthof (France), Buchenwald (Allemagne) et leurs «satellites»

Mots-clés (6 maximum) : patrimoine mémoriel, mise en tourisme, conflits contemporains, mémoires, territorialisation, groupes sociaux

Date de début de la thèse : Octobre 2016


* Rousso Henry (2016), "Face au passé, Essai sur la mémoire contemporaine", éditeur Belin. 288 p.

* Chevalier Dominique (2012), « Musées et Mémoriaux urbains consacrés à la Shoah, mémoires douloureuses et ancrages géographiques : Les cas de Berlin, Budapest, Jérusalem, Los Angeles, Montréal, New-York, Paris, Washington", Mémoire pour l'obtention de l'Habilitation à diriger des recherches , Université Paris 1, 254 p. www.academia.edu



DOCTORALES DE L'ASRDLF 2017

FICHE D'ETAT DES TRAVAUX DE THÈSE

NOM : CHARRIER	
Prénom : Orianne	
Laboratoire : PASSAGES (UMR 5319)	
Discipline : Géographie	
Directeur (trice) de thèse : Xavier ARNAULD DE SARTRE/ Marion CHARBONNEAU	

TITRE DE LA THESE : Institutionnalisation et territorialisation de l'agroécologie en France et en Argentine : analyse comparative de collectifs d'agriculteurs (*titre provisoire*)

Idée dominante :

Les dix dernières années ont été marquées par une transformation des modalités d'action de l'État, au travers de lois successives de décentralisation dont le troisième volet est actuellement en cours. Ces lois s'inscrivent dans un processus de territorialisation de l'action politique. Elles sont aussi marquées par l'émergence de lois incitant les États à partir d'initiatives locales, situées, pour tenter de généraliser une agriculture plus durable. L'agroécologie constitue un processus parmi d'autres qui répondrait aux enjeux actuels de l'agriculture et à une volonté de réinscrire les pratiques agricoles au cœur des territoires.

Problématiques essentielles :

Au niveau national comme international, le projet agroécologique est pensé à l'échelle de petites régions agricoles, grâce à l'émergence de collectifs alternatifs. Nous pensons que cette échelle des collectifs d'acteurs et d'agriculteurs est pertinente pour étudier la façon dont le projet agroécologique, peut être une réponse aux enjeux environnementaux et sociaux globaux. Institutionnaliser des pratiques agroécologiques est dès lors un enjeu majeur, en même temps qu'une gageure. Cela revient à vouloir créer un cadre législatif, et quelque peu normatif, dans l'objectif de promouvoir une certaine agriculture durable, définie de manière globale, proposée à l'échelle nationale et applicable au niveau local. À travers une approche comparée des dynamiques françaises et argentines, ce travail de recherche aura pour objectif général de mettre en lumière les tensions qui existent entre l'institutionnalisation des pratiques et leurs territorialisations : l'enjeu est de se demander de quelle manière les spécificités locales

seront prises en compte ou mobilisées dans les pratiques institutionnelles proposées. La capacité des collectifs à constituer un échelon intermédiaire et à construire et expérimenter des solutions nouvelles, puis à décider jusqu'où les résultats positifs sont transférables à d'autres (ou non), constitue un enjeu majeur de cette mutation agroécologique. L'approche par la territorialisation permet de mettre en lumière, au-delà des dynamiques sociales, des dynamiques spatiales et territoriales des différents réseaux d'échange.

Méthodologie utilisée :

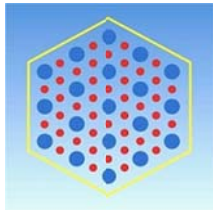
Identifier les dispositifs institutionnels, établir une sociologie de ces collectifs (Comment se sont-ils formés ? De qui sont-ils constitués ? Comment fonctionnent-ils ? Depuis combien de temps existent-ils ? Comment évoluent-ils ? Etc.), définir le caractère territorial des collectifs et étudier les différentes informations qui circulent au sein de ces collectifs. Nous mènerons des suivis d'exploitations et de collectifs, nous mettrons en place des outils méthodologiques tels que l'observation participante, le focus groupe, les entretiens semi-directifs individuels et collectifs.

Terrain(s) d'étude :

J'effectuerai deux phases de terrain de six mois. Deux collectifs seront suivis en France et deux en Argentine (Misiones).


Mots-clés (6 maximum) : Agroécologie, territorialisation, politique publique, agriculture, géographie.

Date de début de la thèse : 1er septembre 2016.



DOCTORALES DE L'ASRDLF 2017

FICHE D'ETAT DES TRAVAUX DE THÈSE

NOM : CHEVALIER	
Prénom : Joséphine	
Laboratoire : Laboratoire Ville Mobilité Transport (LVMT)	
Discipline : Géographie-Aménagement	
Directeur (trice) de thèse : Pierre ZEMBRI	

TITRE DE LA THESE : Systèmes aéroportuaires et systèmes territoriaux en mutation : le cas de la France métropolitaine

Idée dominante :

La thèse s'intéresse à une population particulière d'aéroports, les aéroports dits « secondaires » (inférieurs à un million de passagers annuels) et cherche à analyser la manière dont se recomposent, d'une part, leur desserte aérienne, et d'autre part leur relation avec leur territoire environnant. Quelle est la place occupée par ce réseau d'aéroports avec les évolutions récentes du transport aérien et des dynamiques territoriales ?

Problématiques essentielles :

Le réseau d'aéroports secondaires en France métropolitaine est confronté à des enjeux de différentes natures interrogeant son devenir :

- L'évolution de la gouvernance des infrastructures (décentralisation aéroportuaire ayant transféré la propriété de ces aéroports aux collectivités territoriales, émergence des sociétés privées dans le métier de gestionnaire d'aéroport) ; des territoires (la loi NOTRe confiant de nouvelles compétences aux Régions en matière de transport) et supranationale (les dernières lignes directrices européennes indiquant la fin des aides au fonctionnement aux aéroports sous dix ans) ;
- L'évolution en matière de logique de desserte aérienne et la concurrence/complémentarité avec d'autres modes de transport ;
- La reconfiguration des dynamiques territoriales (renforcement du phénomène de métropolisation, attractivité des littoraux et des espaces méridionaux, etc.).

La thèse cherchera à déterminer en quoi les évolutions institutionnelles et réglementaires, les stratégies d'acteurs publics et privés ainsi que les nouvelles dynamiques territoriales affectent les reconfigurations du réseau d'aéroports secondaires en France métropolitaine.

Le transport aérien répond-t-il toujours à des enjeux d'aménagement du territoire ? Dans quelle mesure les interactions entre collectivités territoriales et gestionnaires, publics ou privés, définissent de nouvelles vocations aux aéroports ? N'est-il pas essentiel de mieux prendre en compte le facteur territorial afin d'appréhender les facteurs de développement des aéroports secondaires aujourd'hui ?

Méthodologie utilisée :

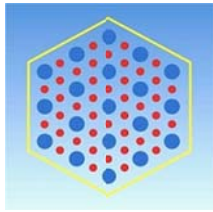
La thèse comportera un volet quantitatif reposant sur l'analyse des évolutions du réseau d'aéroports secondaires à partir de l'évolution de l'offre aérienne (en sièges) et de la demande aérienne (trafic passager) sur une période de vingt ans (1994-2014) couvrant l'avant et l'après libéralisation du transport aérien européen et intégrant les années de recensement (1999, 2007, 2012). Il sera complété par une analyse des évolutions démographiques et socio-économiques des territoires. Le volet qualitatif mobilisera quant à lui une analyse des jeux d'acteurs.

Terrain(s) d'étude :

La thèse s'intéresse aux plateformes enregistrant en 1994 un trafic commercial inférieur à 1 million de passagers mais supérieur à 10 000 et proposant des lignes régulières. L'échantillon de terrains analysé sera issu d'un travail de typologie de plateformes.


Mots-clés (6 maximum) : Aéroports secondaires, Dynamiques territoriales, Gouvernance locale, Aménagement du territoire, Attractivité territoriale

Date de début de la thèse : 01/11/2016



DOCTORALES DE L'ASRDLF 2017

FICHE D'ETAT DES TRAVAUX DE THÈSE

NOM : DIKI	
Prénom : Hind	
Laboratoire : Laboratoire d'Etudes et de Recherches Economiques et Sociales	
Discipline : Economie	
Directeur (trice) de thèse : Mr BOUAYAD Abdelrhani	

TITRE DE LA THESE : Analyse de la contribution des entreprises agroalimentaires au développement territorial durable : cas de la région Fès-Meknès

Idée dominante :

- Jusqu'à quel point les entreprises agroalimentaires se considèrent-elles comme partie prenante de leur territoire d'implantation ?
- Les mesures mises en place par le Maroc en faveur des entreprises agroalimentaires sont-elles suffisantes pour les inciter à jouer leur rôle d'acteur dans le développement territorial durable, notamment pour la protection de l'environnement et l'inclusion sociale ?
- Le regroupement des entreprises agro-industrielles dans le cadre du pôle de compétitivité Agropolis constitue-t-il un outil de développement territorial?

Problématiques essentielles :

La contribution du secteur agroalimentaire dans la croissance de l'économie nationale est importante. Malgré que ce secteur soit peu développé, il est le 2^{ème} secteur industriel du pays et sa modernisation aura des effets directs sur le PIB et en matière d'emplois. Ce secteur présente de nombreuses opportunités à saisir en relation, notamment avec la progression continue de la demande mondiale des fruits et légumes transformés tirée, principalement, par les économies émergentes ainsi que l'augmentation soutenue de la demande intérieure à la faveur de l'accélération de l'urbanisation, de l'amélioration du niveau de vie des citoyens et de l'intégration de la femme dans le marché du travail qui demeure, toutefois, en deçà du potentiel escompté. Ainsi et selon des études nationales il constitue un levier du développement.

Or, au niveau territorial (ou régional) on constate un manque de données et d'études sur la contribution du secteur au développement territorial. Cependant dans notre travail on essayera d'analyser la contribution des entreprises agroalimentaires au développement durable de leur territoire d'implantation et on a choisi comme terrain de recherche la région Fès-Meknès, en raison de la prépondérance qu'elles tiennent dans la dynamique économique régionale.

D'où une interrogation nous interpelle: **“Les entreprises agroalimentaires peuvent-elle contribuer à la promotion du développement territorial durable de la région Fès-Meknès?”**

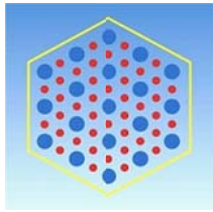
Méthodologie utilisée : Pour réaliser notre recherche, nous recourons aux méthodes qualitatives et quantitatives, la consultation d'acteurs liés directement ou indirectement au secteur agroalimentaire à travers des entretiens en profondeur, ainsi qu'une enquête par voie de questionnaires. L'étude se déroulera auprès des responsables des entreprises agroalimentaires de la région Fès-Meknès.

Terrain(s) d'étude :

Les entreprises agro-alimentaires installées dans la région Fès-Meknès.


Mots-clés (6 maximum) : Entreprises agroalimentaires, territoire, développement territorial, durabilité, ancrage territorial.

Date de début de la thèse : 21 Janvier 2016



DOCTORALES DE L'ASRDLF 2017

FICHE D'ETAT DES TRAVAUX DE THÈSE

NOM : DIVERNERESSE	
Prénom : François	
Laboratoire : Géographie et environnement	
Discipline : Géographie	
Directeur (trice) de thèse : Anne SGARD	

TITRE DE LA THESE : « La controverse publique comme dispositif d'enseignement de la géographie. Processus de problématisation, approches sensibles et apprentissages dans le secondaire genevois »

Idée dominante :

Les controverses publiques (ici les Cherpines dans le Genevois en Suisse) peuvent-elles devenir des objets d'enseignements permettant aux élèves d'acquérir les concepts disciplinaires de géographie ? Permettent-elles également de répondre aux nouveaux enjeux de formation, en lien avec les logiques de développement durable et de participation citoyenne ?

Problématiques essentielles :

Depuis une quinzaine d'années suite à l'avènement du développement durable, les politiques publiques préconisent des démarches participatives lors de projets de développement territorial. Parallèlement, le paysage devient un outil opératoire pour penser et agir sur le territoire dans ce cadre. Son enseignement est prescrit dans la Convention Européenne du Paysage. Dans le cadre scolaire, nous interrogerons la pertinence du « paysage-outil » et testerons l'efficacité de la controverse paysagère comme objet de formation. L'école reçoit pour mission de former un enfant en un citoyen averti, participatif et capable de se faire une opinion argumentée sur les décisions prises dans sa ville. Dès lors, comment un enseignant peut-il mobiliser la notion de paysage qui déboucherait sur cette implication citoyenne ?

Le corpus et les expériences observées peuvent-ils confirmer que le paysage permet d'engager du dialogue, des échanges dans les situations de controverses ?

- Favorise-t-il, et dans quelles mesures, la circulation, voire l'hybridation des savoirs : dans la classe et en dehors ?

Avec ces tests en classe et sur les terrains, il s'agit de questionner la place, le statut et le rôle du paysage et à quels moments, sous quelles formes, il est mobilisé par les élèves. Les élèves sont-ils capables d'argumenter sur le paysage dans une situation de controverse ? À quoi le paysage va-t-il servi au fil de la controverse ? Est-il plus facile de parler du paysage et « d'immerger » les élèves dans la controverse par une approche émotionnelle ?

Méthodologie utilisée :

La méthodologie se découpe en trois parties :

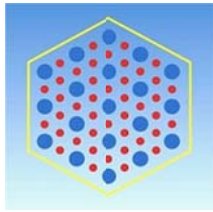
- Le recueil de données sur la controverse paysagère des Cherpines : entretiens semi-directifs auprès des institutions locales et des associations de riverains et d'usagers.
- La co-construction didactique : avec les enseignants partenaires, enregistrements audio et récoltes des documents issus des ateliers de travail.
- Les expérimentations en classes de secondaire : mise en place d'entretiens avec les élèves et récolte des productions (film, cartes, dessins, etc.).

Terrain(s) d'étude :


- Classes de secondaires dans le Genevois.
- Controverse des Cherpines

Mots-clés (6 maximum) : Didactique, paysage, questions socialement vives, géographie, émotions, controverses publiques

Date de début de la thèse : 01 mars 2015



FICHE D'ETAT DES TRAVAUX DE THÈSE

NOM : DUBEAUX	
Prénom : Sarah	
Laboratoire : Transferts culturels UMR 8547	
Disciplines : Géographie et aménagement	
Directeur (trice) de thèse : E. Cunningham-SABOT (ENS) et Jessy OUKOLOFF (AURH)	

TITRE DE LA THESE : Les utilisations intermédiaires des espaces vacants dans les villes en décroissance. Exploration allemande et mise en application havraise.

Idée dominante :

Le cas de villes allemandes anciennement en décroissance peut être considéré comme des territoires idéaux pour interroger la reconfiguration des stratégies foncières des acteurs publics français, leurs temporalités et modèles urbains sous-jacents ainsi que leur prise en compte des espaces vacants.

Comment l'expérience de décroissance urbaine des villes allemandes permet-il de penser une reconfiguration des espaces vacants et de la stratégie foncière des acteurs publics ?

Problématiques essentielles :

La thèse s'inscrit donc dans une dynamique de recherche appliquée en analysant et déconstruisant un modèle allemand très présent dans la littérature scientifique des villes en décroissance et en interrogeant ses modalités d'application dans le cas havrais. L'idée est de considérer les espaces vacants non pas comme les simples symptômes d'une crise urbaine multiforme mais comme des éléments pour repenser le foncier et le rôle de l'acteur public dans les villes en décroissance. Ce travail se positionne donc à l'articulation entre des problématiques de décroissance urbaine, de foncier et de temporalités.

Méthodologie utilisée :

Entretiens semi-directifs avec des acteurs clés, observation, travail sur des données produites nationalement ou localement.

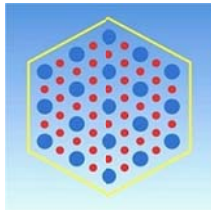
Terrain(s) d'étude :

Ancienne Allemagne de l'Est : Berlin, Leipzig et Halle

France : Le Havre et plus particulièrement les quartiers sud (interface ville-port)


Mots-clés (6 maximum) : espace vacant, utilisations intermédiaires, villes en décroissance, Allemagne, Le Havre, transfert

Date de début de la thèse : 1^{er} février 2014



DOCTORALES DE L'ASRDLF 2017

FICHE D'ETAT DES TRAVAUX DE THÈSE

NOM : EL HAJRI	
Prénom : Aimad	
Laboratoire : Nouvelles Pratiques de Gestion	
Discipline : Sciences de Gestion	
Directeur de thèse : Mohamadi RACHDI EL YACOUBI	

TITRE DE LA THESE : Etude de l'impact des pratiques de l'intelligence économique sur l'innovation de produit dans les grandes entreprises marocaines

Idée dominante :

Comment les grandes entreprises marocaines se servent-elles de l'intelligence économique pour développer leurs innovations de produit ? Il faut d'abord s'interroger sur les pratiques de l'intelligence économique. Par la suite on s'intéressera à l'étude de l'innovation de produit et ses besoins en informations en tentant de répondre à l'interrogation : comment les grandes entreprises développent leurs innovations de produit et quels sont leurs besoins en informations ? Enfin on étudiera l'impact de l'intelligence économique sur l'innovation de produit via une analyse de contenu avec le logiciel Nvivo.

Problématiques essentielles :

Notre étude dans le contexte des produits cherche à mettre en évidence l'existence d'une complémentarité entre l'intelligence économique et le processus d'innovation. C'est dans ce cadre que s'inscrit notre choix de la réalisation d'une recherche se rapportant à l'apport d'une activité d'attention à l'environnement au regard de la dynamique de l'innovation dans les produits. Ce sujet d'actualité sur les plans scientifique, théorique et pratique permettra l'élaboration d'un modèle d'intelligence économique novateur qui servira les dirigeants des entreprises à développer leurs innovations de produit. L'objectif de notre travail est de mettre en évidence les pratiques de l'intelligence économique, mais également leur rôle pour favoriser l'innovation de produit au sein des grandes entreprises marocaines. Notre problématique de recherche s'énonce alors sous forme de l'interrogation suivante : Comment les grandes entreprises marocaines se servent-elles de l'intelligence économique pour développer leurs innovations de produit ?

Méthodologie utilisée :

La méthodologie envisagée est de nature qualitative. Notre recherche commencera par une étude exploratoire sur les pratiques de l'intelligence économique et sur les besoins en informations des innovations produits. Par la suite, nous essayerons de mener une étude qualitative selon une logique adductive et au moyen des études de cas, sur les grandes entreprises marocaines minières pour analyser l'impact de l'intelligence économique sur l'innovation de produit.

Terrain(s) d'étude :

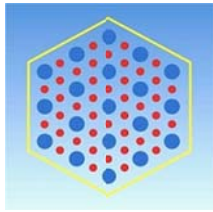
Les grandes entreprises minières marocaines, notamment le groupe MANAGEM et le groupe OCP.

Groupe MANAGEM : Est un acteur marocain dans le secteur des mines et de l'hydrométallurgie. Il opère depuis plus de 85 ans dans l'extraction, la valorisation et la commercialisation des métaux de base, des métaux précieux, du cobalt et d'autres minerais, au Maroc et en Afrique.

Le groupe OCP : L'Office Chérifien des Phosphates (OCP), fondé le 7 août 1920 au Maroc et transformé en 2008 en une société anonyme (OCP SA), est l'un des principaux exportateurs de phosphate brut, d'acide phosphorique et d'engrais phosphatés dans le monde


Mots Clefs (6 maximum) : Intelligence économique – Innovation – Veille stratégique – Influence et lobbying

Date de début de la thèse : Janvier 2015



DOCTORALES DE L'ASRDLF 2017

FICHE D'ETAT DES TRAVAUX DE THÈSE

NOM : FANDIO	
Prénom : Cédric Ludovic	
Laboratoire : Laboratoire Aménagement Économie Transports / UMR Territoires	
Discipline : Economie des transports et aménagement de l'espace	
Directeur de thèse : NICOLAS Jean-Pierre / DEPRES Christophe (Co-encadrant)	

TITRE DE LA THESE : Prise en compte de l'équité sociale dans les politiques de mobilité urbaine : comparaison des villes de taille intermédiaire à l'échelle européenne

Idée dominante :

L'ambition de ce travail de thèse en urbanisme et en aménagement de l'espace est de répondre aux questions de recherche suivantes :

- Quels sont les enjeux d'équité sociale liés aux mobilités des habitants des villes de taille intermédiaire ?
- Les problèmes sont-ils spécifiques aux villes de cette taille ?
- Quelles sont les différentes actions, publiques et privées, qui sont menées pour répondre aux problèmes d'équité dans les transports ? Existe-t-il des actions spécifiques adaptées aux agglomérations intermédiaires ?

Problématiques essentielles :

Ce projet de recherche s'intéresse à l'analyse comparative des politiques européennes de mobilité urbaine dans leur prise en compte de l'équité sociale dans les villes dites de taille intermédiaire et leurs espaces de proximité réputés peu denses. Son objectif est d'étudier les enjeux d'équité sociale liés aux mobilités des habitants de ce type de villes. D'une manière concrète, notre recherche servira à enrichir les connaissances sur les modes de construction de l'urbanité, de la péri-urbanité, voire de la ruralité, dans le cas des villes européennes de taille intermédiaire et leurs implications sociales sur leurs habitants. Ainsi, la problématique des enjeux d'équité sociale liés aux mobilités des habitants des villes intermédiaires peut être abordée sous plusieurs angles. La dichotomie spatiale zone urbaine / zone rurale pourrait par

exemple constituer un angle d'analyse intéressant permettant de l'explorer, particulièrement dans le contexte territorial de l'agglomération clermontoise. En effet, les questions d'exclusion/insertion sociale des populations de ces zones éloignées du centre urbain, se posent avec acuité. Notre recherche se propose d'en étudier le phénomène au sein de ce territoire, comparativement à d'autres en France et en Europe, afin de favoriser une meilleure intégration des populations périurbaines ou rurales. Et cela, dans un contexte de réduction des budgets de l'Etat alloués aux collectivités territoriales françaises.

Méthodologie utilisée :

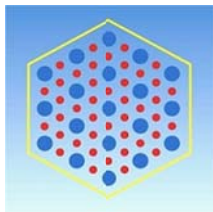
Nous privilégierons un usage croisé de méthodes d'analyse tant quantitatives que qualitatives. Il s'agira d'analyser différentes sources de données de mobilité à plusieurs niveaux spatiaux (enquêtes ménages déplacements, plan de déplacements urbains à l'échelon local, données de recensement national ou international...) et dans différents pays européens. L'approche quantitative menée préalablement nous permettra ensuite de mettre en évidence quelques villes intermédiaires spécifiques ayant appliqué des politiques urbaines contrastées, où se feront des entretiens semi-directifs.

Terrain(s) d'étude :

Le cadre des villes intermédiaires européennes est notre terrain d'étude comparative.


Mots-clés (6 maximum) : Equité, social, mobilité, urbaine, villes, intermédiaires,

Date de début de la thèse : 01 octobre 2016



DOCTORALES DE L'ASRDLF 2017

FICHE D'ETAT DES TRAVAUX DE THÈSE

NOM : HAHN	
Prénom : Sejeong	
Laboratoire : IRCAV (Institut de recherche sur le cinéma et l'audiovisuel) et LabEx ICCA (Industries culturelles et création artistique)	
Discipline : Sciences de l'information et de la communication	
Directeur de thèse : Fabrice ROCHELANDET	

TITRE DE LA THESE : La fabrique des territoires créatifs. Etude comparative de l'activité cinématographique entre la France et la Corée du Sud.

Idée dominante :

Comment comprendre l'interaction entre la dynamique territoriale et le processus créatif ? Dans cette thèse, nous tentons de mettre en lumière la notion de « territoire créatif » à travers l'articulation de trois questionnements qui montrent la diversité du rapport au territoire ; industries créatives, individus créatifs et créativité. Où se trouvent les activités créatives ? Quelles caractéristiques spatiales à souligner ? La distribution spatiale des créatifs se manifeste-t-elle ? Comment et dans quelle mesure la dynamique de la créativité s'appuie sur la dimension territoriale ?

Problématiques essentielles :

Cette étude porte sur le rapport dynamique entre les activités liées aux secteurs cinématographiques et audiovisuels et le territoire. La montée de l'intérêt porté à la culture et à la créativité se manifeste non seulement par le dynamisme des secteurs culturels et artistiques mais surtout par la mobilisation forte de la dimension culturelle dans les concepts théoriques et dans les politiques publiques, comme le développement des clusters culturels. Ces objets tentent notamment de catalyser une dynamique endogène des systèmes de productions locaux « culturels » ou « créatifs ». Pourtant, comment comprendre l'interaction entre la dynamique territoriale et le processus créatif ? Cette question est d'autant plus d'actualité que la diversification des acteurs, la globalisation et le développement numérique, en dépassant la proximité géographique, entraînent le changement des modes de sociabilité

ainsi que des pratiques de travail. Comment activités créatives, individus créatifs et créativité interagissent et dans quelle mesure le territoire créatif se manifeste-t-il ? A quelle condition le territoire devient une ressource qui génère la dynamique créative ?

Méthodologie utilisée:

Travail bibliographique

Analyse des documents scientifiques : la revue de littérature sur les thématiques proximités, villes créatives et industries culturelles et créatives.

Analyse de documents et d'informations officielles de diverses institutions.

Développement de la grille d'analyse (Etape actuelle)

Identification des acteurs - actions et pratiques (où et comment), degré d'interaction, modalités, logiques.

Des variables à étudier.

Etude de cas ; Angoulême, Montréal.

Démarche empirique et comparative

Entretiens semi-directif et questionnaire.

Analyse quantitative.

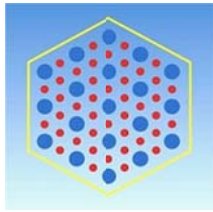
Développement d'une typologie des territoires créatifs.

Terrain(s) d'étude :

Etude comparative basée sur deux territoires : le territoire du nord parisien et la ville de Busan (Corée du Sud)


Mots-clés (6 maximum) : Territoires créatifs, créativité, cinéma et audiovisuel, lieux intermédiaires, proximité

Date de début de la thèse : 10/2015



DOCTORALES DE L'ASRDLF 2017

FICHE D'ETAT DES TRAVAUX DE THÈSE

NOM : HARAOUI	
Prénom : Houda	
Laboratoire : CERAPE	
Discipline : Marketing	
Directeur de thèse : M. MHAMDI Mohamed	

TITRE DE LA THESE : Développement durable et comportement du consommateur : étude des attitudes des touristes marocains

Idée dominante : *Quelles sont les attitudes des touristes marocains vis-à-vis de la durabilité touristique ?* À travers cette question, je vais analyser les trois niveaux de l'attitude d'un consommateur pour comprendre, en premier lieu, s'ils sont conscients des externalités négatives de leurs actes de consommation lors d'un séjour, et à quel point ils sont prêts à changer d'habitudes de voyage pour respecter les trois volets constituant le développement durable. En d'autres termes : à quel point sont-ils impliqués dans la durabilité touristique ?

Problématiques essentielles : De nos jours, le tourisme de masse est fortement critiqué d'un point de vue durable à cause de ses externalités négatives, qui peuvent nuire dans certains domaines (économiques, sociaux, culturels).

Le tourisme durable, et selon l'organisation mondiale du tourisme, doit :

- « 1) Faire un usage optimal des ressources environnementales en préservant les processus écologiques essentiels et en contribuant à la conservation des ressources naturelles et de la biodiversité
- 2) Respecter l'authenticité socioculturelle des communautés d'accueil, conserver leur patrimoine culturel bâti et vivant, ainsi que leurs valeurs traditionnelles [...]
- 3) Garantir des activités économiques viables à long terme en apportant à tous les acteurs des retombées socio-économiques équitablement réparties. »

Si le tourisme durable s'est fortement professionnalisé et structuré depuis quelques décennies, ce secteur en pleine croissance est encore appelé à évoluer. Le comportement du

consommateur est, bien évidemment, un élément phare dans cette évolution. Or, la question de l'attitude du touriste marocain n'a pas encore fait l'objet d'un travail de recherche.

D'où la question générale : est-ce que le touriste marocain est prédisposé à orienter ses actes de consommations vers un tourisme durable ?

Et plus précisément :

- Quelles croyances ont les touristes marocains pour le concept de tourisme durable ?
- Existe-t-il une prédisposition de changement d'habitudes de voyage chez le touriste marocain ? Si oui, quels sont les obstacles à la conversion d'intention en action réelle d'achat ?
- Quels sont les facteurs qui peuvent façonner son comportement ?

Méthodologie utilisée :

J'aurai recours à une exploration hybride portant sur les attitudes des consommateurs et les observations dégagées tout au long de la phase de collecte d'informations, à travers :

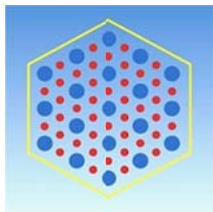
- des enquêtes par questionnaires sur un échantillon de consommateurs marocains qui contiendront des questions associant le développement durable et le tourisme
- des entretiens semi directifs avec des responsables du secteur touristique afin d'apporter davantage d'explications sur le comportement du client-touriste sous un angle de durabilité touristique.

Les résultats obtenus à la fin de la recherche seront généralisés sur l'ensemble des touristes marocains.

Terrain(s) d'étude : Echantillon composé d'une population de classe moyenne, âgée de 18 ans et plus, éparpillée sur différentes régions du royaume marocain, et organismes touristiques pour les entretiens semi directifs.


Mots-clés (6 maximum) : Tourisme durable ; Développement durable ; attitude ; consommateur marocain.

Date de début de la thèse : Mars 2014



DOCTORALES DE L'ASRDLF 2017

FICHE D'ETAT DES TRAVAUX DE THÈSE

NOM : ICERI	
Prénom : Vanessa	
Laboratoire : UMR Territoires (<i>issue du rapprochement des Unités CERAMAC et Métafort</i>)	
Discipline : Géographie	
Directeur (trice) de thèse : Sylvie LARDON	

TITRE DE LA THESE : Actions collectives alimentaires en territoires ruraux : un regard sur la diversité, une quête pour le développement du territoire. Analyse croisée entre Brésil et France.

Idée dominante :

A partir des actions collectives alimentaires, comment la capacité individuelle et collective d'ancrage territorial constitue un potentiel pour le développement territorial ?

Dans le cadre de ma thèse, je m'intéresse à comprendre l'ancrage territorial du collectif et des individus à partir de la mobilisation des traditions, savoir-faire, innovations et du processus d'ouverture territoriale, pour analyser ce que cela produit en terme de développement territorial.

Problématiques essentielles

Ma thèse s'inscrit dans le contexte de remise en cause de la domination du modèle intensif agro-industriel et ses conséquences en terme social, environnemental et territorial.

Un grand nombre d'acteurs s'intéressent actuellement à l'alimentation (privés/publics, institutionnels/individuels) et une diversité d'actions émerge, de façon plus ou moins visible sur les territoires.

Des nouveaux enjeux alimentaires émergent avec les nouveaux acteurs. Ils ne sont plus seulement liés aux demandes alimentaires croissantes (sécurité alimentaire), mais aussi à la souveraineté alimentaire, aux externalités environnementales (distance des transports alimentaires, impacts des modèles de production) et à l'impact territorial en termes de dynamismes. La dimension collective des actions et des projets alimentaires deviennent, alors, un enjeu d'articulation pour atteindre des intérêts partagés du groupe d'individus et en conséquence du territoire.

Méthodologie utilisée

La méthodologie de terrain est construite en 5 phases : 1) phase exploratoire, pour l'inventaire et choix des initiatives alimentaires sur le territoire ; 2) phase de collecte des données approfondie avec les acteurs locaux ; 3) phase d'atelier participatif (restitution et collecte des données) ; 4) phase d'analyse et enfin la 5) phase de restitution.

Les outils mobilisés dans la démarche sont : entretiens semi directifs avec des agriculteurs, techniciens et acteurs publics et des dessins d'acteurs avec les agriculteurs.

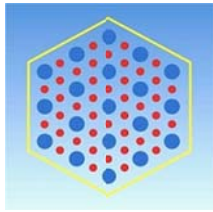
Avec ces méthodes, nous avons des éléments pour faire l'analyse processuelle de la trajectoire des acteurs individuels et du développement de l'action collective ainsi que pour réaliser une analyse de l'organisation socio spatiale multi-échelles (exploitation, territoire du projet, région, etc.).

Terrain(s) d'étude

Les expériences de terrains sur lesquelles je me suis basée dans cette analyse sont : le projet d'organisation de la production de la communauté traditionnelle (Faxinal Emboque) au Brésil et le magasin des producteurs à Ambert, dans le Parc Naturel Régional du Livradois Forez en France.


Mots-clés (6 maximum) : action collective alimentaire, trajectoire individuelle, ancrage territorial, développement territorial

Date de début de la thèse : 2015



DOCTORALES DE L'ASRDLF 2017

FICHE D'ETAT DES TRAVAUX DE THÈSE

NOM : KERROUCHE	
Prénom : Asmaa	
Laboratoire : LAMAUS (en montage), Université des Sciences et de la Technologie d'Oran Mohamed Boudiaf	
Discipline : Architecture (Architecture, ville et patrimoine (AVP))	
Directeur (trice) de thèse : Pr. MADANI MOHAMED	

TITRE DE LA THESE : Le mouvement dans les espaces publics. Vers une réinterprétation de la promenade urbaine.

Idée dominante :

Quel rapport existe-t-il entre l'espace public, son aménagement et le piéton à Oran ?

1. Comment le piéton est pris en charge par les politiques d'aménagement et de déplacement urbain ? Ya-t-il eu des tentatives de valorisation de la marche à pied à l'heure de la promotion des transports en commun et des différents projets structurants à Oran?
2. Comment les dispositions spatiales urbaines et architecturales des espaces publics influencent la pratique de la marche ?
3. Comment les motifs de déplacement des piétons peuvent influencer la pratique de la marche ?

Problématiques essentielles :

Le « *renouveau* » de la marche à pied dans l'aménagement des espaces publics constitue un enjeu important pour les politiques d'aménagement et de déplacements dans les villes occidentales. Cependant dans les villes du Sud, même si la marche à pied présente plus que la moitié des déplacements quotidiens, elle reste très marginalisée et mise en dernier plan dans les politiques d'aménagement et de déplacements en faveur du développement de l'usage de la voiture particulière. En effet, à travers l'étude de la ville d'Oran, deuxième ville algérienne d'environ un million d'habitants, notre objectif est de situer la place de la marche à pied dans

l'aménagement des espaces publics par l'étude de l'interaction entre politiques d'aménagement et pratiques piétonnes.

Alors que l'usage de la marche à pied reste très répandu à Oran dont sa part présente plus de 60% des déplacements quotidiens, les conditions des déplacements à pied sont extrêmement difficiles (absence des continuités piétonnes, mauvaise qualité des aménagements, non-respect des automobilistes des passages piétons et stationnements illégaux sur les trottoirs ...etc.), dont s'ajoute le déséquilibre de voirie en faveur de l'usage de la voiture particulière développé rapidement ces dernières années. Ainsi, le piéton est négligé dans l'aménagement des espaces publics par les politiques d'aménagement et les collectivités locales sous le prétexte qu'il trouve toujours la place où marcher. Face à ces difficultés, le piéton gagne du terrain par défaut particulièrement dans le centre-ville, où il connaît un usage excessif de la voiture particulière (circulation et stationnement : deux voitures sur trois stationnent illégalement sur l'espace piéton), avec un taux d'occupation des espaces publics qui dépasse 65%, au détriment de la qualité des déplacements à pied. Ce qui nous amène à considérer une inadéquation entre les qualités de l'aménagement des espaces publics et les pratiques piétonnes à Oran particulièrement dans le centre-ville.

Méthodologie utilisée :

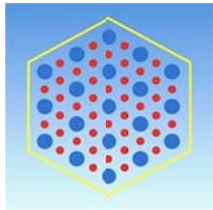
La méthodologie que nous proposons repose sur une approche qualitative. Pour l'étude des politiques d'aménagement, nous avons étudié les projets d'aménagement, et nous avons réalisé aussi des entretiens semi-directifs auprès des collectivités locales et maitres d'œuvre responsables de ces projets. En deuxième pour l'étude des pratiques piétonnes, des observations *in situ* des comportements des piétons ont été effectuées avec la réalisation des relevés sur place, prise de photographie et des enregistrements vidéographiques. Nous avons réalisé des enquêtes avec les piétons pour comprendre à travers leurs paroles, les expériences et les difficultés rencontrées dans les déplacements à pied.

Terrain(s) d'étude :

L'agglomération Oranaise représente notre terrain d'étude.


Mots-clés (6 maximum) : Marche à pied, espaces publics, politique d'aménagement et de déplacement, aménagement urbain, Oran.

Date de début de la thèse : 14 avril 2013



DOCTORALES DE L'ASRDLF 2017

FICHE D'ETAT DES TRAVAUX DE THÈSE

NOM : LABARRE	
Prénom : Florence	
Laboratoire : LAET	
Discipline : Aménagement	
Directeur (trice) de thèse : Olivier KLEIN	

TITRE DE LA THESE : Pour une mobilité durable, l'application d'information multimodale comme outil de marketing individualisé.

Idée dominante :

Comment adapter la méthode du marketing individualisé au support digital ?

- L'application mobile d'information multimodale enrichie de fonctionnalités de marketing individualisé peut-elle encourager les automobilistes à tester une offre de transport alternative ?
- Comment l'application mobile dédiée aux déplacements peut favoriser le succès d'une première expérience d'un mode de transport ?
- De quelles manières les actions de fidélisation dans une application mobile peuvent encourager une personne qui découvre un mode de transport à le réutiliser ?

Problématiques essentielles :

Les acteurs publics cherchent à réduire l'usage de la voiture individuelle pour répondre aux problèmes de congestion et de pollution. Dans cette optique, les deux dernières décennies ont été marquées par un renfort d'offre de transport et de services de mobilité ainsi que par l'accroissement de mesures coercitives. Malgré ces efforts, les chiffres du report modal ne sont souvent pas à la hauteur des espérances. D'autres solutions en complément doivent donc être envisagées.

Dans cette thèse, il s'agira d'étudier comment traduire la méthode du marketing individualisé (méthode pour encourager le report modal) en marketing individualisé digital à travers l'application mobile. Ceci nous permettra de créer un prototype qui sera expérimenté en situation réelle afin d'analyser ses effets sur les comportements de mobilité.

Pour accompagner le changement de comportement de mobilité, nous avons identifié trois étapes clés par lesquelles l'individu passe avant d'incorporer un nouveau mode de transport. Il

s'agit d'éveiller l'envie chez l'automobiliste de vouloir essayer une nouvelle solution de mobilité (1). Lorsque celui-ci décide de tester un mode, il s'agit d'assurer le succès de sa première expérience (2). Il faut ensuite veiller que celui-ci renouvelle son expérience (3) jusqu'à ce qu'il fasse sien de ce nouveau mode. L'application intégrera des fonctionnalités répondant à ces trois étapes.

Méthodologie utilisée :

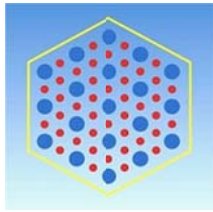
La thèse commencera par un travail bibliographique afin d'affiner le processus individuel menant au report modal. Il s'agira par la suite d'étudier de manière plus approfondie les trois étapes énoncées ci-dessus ainsi que la méthode du marketing individualisé. Ceci permettra de proposer une traduction digitale du marketing individualisé dans un prototype. Ce prototype fera l'objet d'une expérimentation permettant d'étudier l'impact des différentes fonctionnalités de l'application sur les comportements de mobilité.

Terrain(s) d'étude :

Le terrain sera une ville française, hors région parisienne.


Mots-clés (6 maximum) : Marketing individualisé, Management de la mobilité, Report modal, SIM, application mobile

Date de début de la thèse : courant février 2017



DOCTORALES DE L'ASRDLF 2017

FICHE D'ETAT DES TRAVAUX DE THÈSE

NOM : LAMHAMEDI	
Prénom : Hajar	
Laboratoire : Laboratoire d'Etudes et de Recherches Economiques et Sociales (LERES)	
Discipline : Economie de l'environnement et du territoire	
Directeur (trice) de thèse : Professeur Abdelilah BAGUARE	

TITRE DE LA THESE : Environnement et Territoire: analyse et évaluation des coûts de la dégradation de l'environnement (cas de la Région Fès-Meknès, Maroc)

Idée dominante :

Quelle évaluation peut-on faire du coût de la dégradation de l'environnement au niveau de la Région Fès-Meknès, et dans quelle mesure cette estimation peut-elle orienter les actions locales en faveur de la protection de l'environnement ?

Problématiques essentielles :

- Quel diagnostic peut-on faire de l'état de l'environnement dans la Région Fès-Meknès ?
- Comment classer les problématiques environnementales majeures de la Région par ordre de gravité et d'urgence ?
- Quelles sont les formes de dégradation environnementale qui caractérisent un milieu naturel précis dans la région (sol, air ou eau) ?
- Combien coûte le dommage environnemental à la Région Fès-Meknès (exprimé en pourcentage du PIB régional) ?
- Dans quelle mesure cet ordre de grandeur estimé peut-il inciter les décideurs locaux à mieux orienter leurs actions en faveur de la préservation et l'amélioration de l'environnement ?

Méthodologie utilisée :

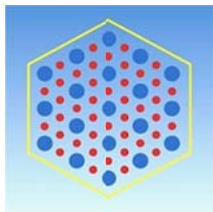
Analyse du profil territorial environnemental de la Région Fès-Meknès en utilisant la méthode DPSIR et identification des principales dégradations environnementales dans un milieu naturel défini. Ensuite, choix d'une forme de dégradation et évaluation de son coût économique à l'aide de méthodes d'évaluation économétriques (évaluation contingente, prix hédonistes, fonctions de dommage...). Enfin, asseoir un cadre analytique qui permette aux professionnels d'actualiser les évaluations futures et renforcer la convergence et la pertinence des initiatives locales en faveur de l'environnement.

Terrain(s) d'étude :

Région Fès-Meknès, un espace naturel à définir (foret, lac, bassin hydraulique...) après réalisation du diagnostic environnemental et classification des principales formes de dégradation environnemental.


Mots-clés (6 maximum) : dégradation environnementale, évaluation des dommages, estimation du coût

Date de début de la thèse : Janvier 2016



DOCTORALES DE L'ASRDLF 2017

FICHE D'ETAT DES TRAVAUX DE THÈSE

NOM : LAMRANI	
Prénom : Roua	
Laboratoire : Ecole Nationale de Commerce et de Gestion de Tanger/ Maroc	
Discipline : Economie et Gestion / Intelligence Territoriale	
Directeur (trice) de thèse : Monsieur Mostapha ABAKOUY	

TITRE DE LA THESE : Dans quelle mesure le dispositif d'intelligence territoriale peut-il être adapté au territoire et contribuer au développement des investissements touristiques dans la ville de Rabat ?

Idée dominante :

Le présent projet de thèse étudie la question de l'adaptabilité du dispositif d'intelligence territoriale au territoire de Rabat dans ce sens, la problématique soulevée « **Dans quelle mesure le dispositif d'intelligence territoriale peut-il être adapté au territoire et contribuer au développement des investissements touristiques dans la ville de Rabat ?** »

Le résultat attendu est d'étudier la relation entre le dispositif d'intelligence territoriale et les investissements touristiques et tester son adaptabilité à ces derniers afin de promouvoir les investissements au sein de la ville de Rabat.

Problématiques essentielles :

Les territoires et leurs acteurs sont appelés, face aux impératifs de la mondialisation, à s'inscrire dans une stratégie d'ouverture, de prospective, d'attractivité et de compétitivité. Le fait de faire appel aux outils d'intelligence territoriale, constituent les fondements de cette stratégie.

Le recours aux techniques d'intelligence territoriale pour appréhender les problématiques et les enjeux du développement territorial présente des difficultés importantes inhérentes aux spécificités du territoire, fondamentalement différentes des caractéristiques d'un produit de consommation.

En effet, le produit territorial est une coproduction d'acteurs différents qui s'applique à un espace géographique donné. À la différence d'une entreprise, la construction du produit territorial n'est maîtrisée par aucun des acteurs du territoire. Le territoire pose, donc, des questions spécifiques et ne peut, de ce fait, constituer une transposition simpliste des techniques d'intelligence territoriale.

L'intelligence territoriale constitue un cadre d'interpellation et une démarche scientifique permettant de reconsidérer la gestion du développement territorial, face à un contexte dominé par une forte concurrence territoriale. Il offre la possibilité aux acteurs de différencier leurs territoires en s'appuyant sur une meilleure maîtrise de l'offre territoriale, des facteurs de l'environnement et des opportunités de différenciation.

La présente recherche a tenté d'analyser dans quelle mesure la démarche d'intelligence territoriale et les outils qu'elle mobilise peuvent orienter et valoriser la stratégie de développement des investissements.

Elle se voulait également d'expliquer comment cette démarche pourrait contribuer au repositionnement de ces territoires, autour d'une offre différenciée et performante, et ce à travers le cas particulier de Rabat.

Pour la ville de Rabat l'enjeu est particulièrement important. Cette zone constitue un espace d'interface, celui d'être compétitive au plus haut niveau, pour une insertion viable dans la mondialisation.

Méthodologie utilisée :

L'approche méthodologique adoptée repose sur quatre étapes essentielles, à savoir :

- **Première étape :** La revue de littérature.

Cette étape permettra la recherche et l'organisation documentaire qui concerne le concept de l'intelligence territoriale.

- **Deuxième étape :** L'échantillonnage et conception des outils de collecte d'information. Cette étape permettra l'élaboration du questionnaire.

- **Troisième étape :** L'étude Sectorielle.

Au cours de cette étape, il y a lieu de procéder à la collecte d'information, au dépouillement et à l'interprétation et analyse des données et la formulation des synthèses.

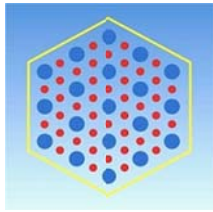
- **Quatrième étape :** L'étude de cas.

Terrain(s) d'étude :

L'étude concernera le terrain de Rabat, de telle manière à tester l'adaptabilité du dispositif d'intelligence territoriale à ce territoire.


Mots-clés (6 maximum) : approche territoriale de développement, management territorial, gouvernance territoriale, capital territorial, intelligence territoriale, communication territoriale.

Date de début de la thèse : 2013/2014



DOCTORALES DE L'ASRDLF 2017

FICHE D'ETAT DES TRAVAUX DE THÈSE

NOM : LENGLET	
Prénom : Jonathan	
Laboratoire : Ladyss, LERFoB	
Discipline : Géographie	
Directeur (trice) de thèse : Laurent SIMON, Mériem FOURNIER	

TITRE DE LA THESE : Les territoires de la filière forêt-bois : recompositions spatiales entre innovation et recours patrimonial.

Idée dominante :

L'approche développée ici relève d'une forme de géographie économique et sociale, remettant au centre de la réflexion le rôle joué par les structures socio-spatiales sur trajectoires et stratégies des entreprises de la filière forêt-bois. Ce travail cherche à faire émerger la vision et le rapport au territoire qu'ont les acteurs qui le pratiquent et le construisent et, en cela, en quoi ces caractéristiques sont vectrices d'identités et de territorialités fédératrices ou segmentantes et quels sont les rapports de force qui s'exercent à titre collectif ou individuel sur l'espace forestier. Il s'agit donc bien de comprendre comment la filière forêt-bois s'accommode du territoire, se l'approprie, l'utilise et l'intègre dans sa stratégie

Problématiques essentielles :

La forêt est tout à la fois un système écologique, économique et social approprié et transformé par l'usage qu'en font les individus et les représentations qu'ils en ont. Si ces caractéristiques sont aujourd'hui bien connues, elles témoignent de l'important décalage spatial et temporel qui existe entre cette *ressource* et les attentes d'un *marché* largement globalisé. Dès lors, on comprend l'importance stratégique de l'industrie de première transformation mais aussi la complexité de la position qu'elle doit tenir. D'un côté les modes classiques de gestion forestière sont remis en cause, de l'autre, le monde très fermé de l'industrie du bois se voit secoué par l'arrivée de nouveaux acteurs et de nouvelles manières de produire, rebattant les cartes sur les questions d'accès à la ressource, de compétition, de lien au territoire.

La multiplication récente des initiatives visant à promouvoir les bois locaux, soit en favorisant leur utilisation au sein de circuits courts, soit par le biais de marques et de labels en est un

marqueur. Mais l'impact territorial de ces démarches peut aussi se matérialiser de façon beaucoup plus directe, comme c'est notamment le cas avec la mise en place de nombreux fonds privés d'aide au renouvellement. L'investissement des acteurs, notamment privés, sur ce type d'actions est-il révélateur d'un tournant territorial innovant opéré par une partie de la filière ? Ou est-il symptomatique d'un secteur en mal de renouvellement qui, par un recours au *territoire* d'ordre patrimonial, cherche à assoir son développement local ? Un projet de territoire faisant cohabiter les différentes approches est-il envisageable ?

Méthodologie utilisée :

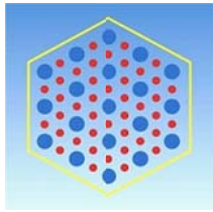
La méthodologie utilisée emprunte largement aux outils qualitatifs utilisés en géographie, notamment aux méthodes d'entretien développées au sein des sciences sociales (sociologie, anthropologie). Au total l'objectif est de réaliser environ 80 entretiens semi-directifs auprès des différents acteurs (scieurs, exploitants, forestiers, institutionnels, élus...). D'autres outils sont envisagés en complément (observation, entretien de groupe ou adaptation inspirée des cartes mentales). Les entretiens exploratoires en cours viendront préciser les choix méthodologiques et les acteurs clés.

Terrain(s) d'étude :

Le terrain d'étude principal se situe dans le Grand-Est, notamment sur le massif vosgien *lato sensu*.


Mots-clés : filière bois, forêt, territoire

Date de début de la thèse : 01/09/2016



DOCTORALES DE L'ASRDLF 2017

FICHE D'ETAT DES TRAVAUX DE THÈSE

NOM : LERESTIF	
Prénom : Samuel	
Laboratoire : CREM	
Discipline : Économie	
Directeur (trice) de thèse : Matthieu LEPRINCE / Jean-Philippe MELOCHE	

TITRE DE LA THESE : « La santé financière des collectivités locales : Indicateurs, déterminants et comparaison France – Canada. »

Idée dominante :

La dégradation de la santé financière des collectivités locales est une préoccupation devenue internationale. En France, bien que la situation soit encore globalement satisfaisante, la santé financière des collectivités est de plus en plus au cœur des débats. En revanche, au Canada, la préoccupation des acteurs publics quant à la situation financière des municipalités reste relativement faible. L'idée de la thèse est d'étudier des sujets propres à chaque pays, puis de réaliser une comparaison entre France et Canada : comment évoluent les principaux indicateurs de santé financière dans les deux pays ? Quelles peuvent en être les raisons ? Quels sont les caractéristiques des municipalités les plus saines ?

Problématiques essentielles :

Ma thèse se découpera en trois chapitres principaux (sans compter le chapitre de cadrage), tentant de répondre à trois problématiques différentes.

La première problématique traite du cas français : nous analysons les déterminants de la dette du bloc communal (EPCI + communes), et voulons notamment vérifier si le degré de coopération au sein de ce bloc a une influence sur le niveau de dette consolidée.

La deuxième problématique concerne le cas canadien : les différences de dettes municipales enregistrées entre le Québec et l'Ontario peuvent-elles expliquer en partie les différences de valeurs foncières résidentielles moyennes (évaluées au prix de marché) ? Plus précisément, l'enjeu derrière cette question est de savoir si la dette des municipalités peut impacter la dette

des ménages, par le biais du prix des logements et des crédits hypothécaires nécessaires pour acquérir ces logements.

Enfin, la troisième problématique envisage une comparaison entre France et Canada : analyse de différents indicateurs de dettes et de leurs évolutions dans le temps sur un échantillon de municipalités françaises et canadiennes (québécoises et ontariennes), mais aussi des tendances de recettes et de dépenses et d'autres indicateurs. Quelles sont les municipalités les plus « saines » ? Des enseignements peuvent-ils être tirés de part et d'autre pour améliorer la santé financière des collectivités les plus en difficultés ?

Méthodologie utilisée :

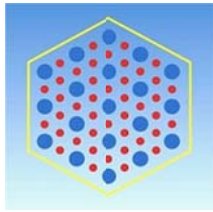
Études empiriques grâce à la collecte de données publiques. Analyses économétriques dans le cadre des deux premiers chapitres, analyse davantage statistique pour le troisième chapitre. L'intuition économique (littérature existante) ou certains faits stylisés viennent expliquer la réalisation des régressions économétriques, pour voir si les hypothèses faites sont vérifiées sur nos données, sur notre zone géographique.

Terrain(s) d'étude :

Bloc communal de la France métropolitaine, villes de plus de 20 000 habitants du Québec et de l'Ontario.


Mots-clés (6 maximum) : santé financière, municipalités, dette publique, comparaison France – Canada, comparaison Québec – Ontario.

Date de début de la thèse : 01/10/2014



DOCTORALES DE L'ASRDLF 2017

FICHE D'ETAT DES TRAVAUX DE THÈSE

NOM : LEROY	
Prénom : Anthony	
Laboratoire : UMR Territoires	
Discipline : Géographie	
Directeur de thèse : RIEUTORT Laurent	

TITRE DE LA THESE : Le paysage dans la gestion durable des territoires à fortes valeur patrimoniale

Idée dominante :

Le paysage dans la gestion durable des territoires à forte valeur patrimoniale implique l'élaboration d'une méthodologie pour comprendre l'élément déclencheur du passage de l'intention à l'action, pour et sur le paysage. De plus, le paysage peut devenir l'élément déterminant qui donne tout son sens au développement et à la gestion durable d'un territoire nécessitant une approche transversale et inter-réactive des différentes actions humaines. Ainsi, comment élaborer une méthodologie pour passer des intentions paysagères à l'action, pour et sur le paysage ?

Problématiques essentielles :

Les aspirations actuelles de la société se tournent autant vers une forme d'urbanisation des campagnes qu'à la « ruralisation » tout du moins symbolique des villes. Dans le cadre de la candidature au classement à l'UNESCO de l'ensemble Chaîne des puys – faille de Limagne, l'un des enjeux est de repositionner la question paysagère au cœur de l'action publique afin de préserver l'intégrité de ce bien naturel en utilisant le paysage comme un élément fédérateur dans un territoire de projet. L'outil « observatoire des paysages » dans une candidature au classement à l'UNESCO peut-être particulièrement pertinent pour, si ce n'est permettre, tout du moins interpeller chaque responsable de participer à une mise en cohérence de l'action publique. La photographie permet de nous livrer et de nous rendre compte des enjeux et questions sur le paysage tel que les milieux urbains ou les campagnes, les territoires dégradés ou les territoires préservés, des espaces remarquables ou les plus quotidiens. Un observatoire photographique du paysage permettra de suivre les transformations du paysage qui est aussi la transformation de notre patrimoine. Comme l'a évoqué l'historien Alain Corbin l'observatoire

est une irremplaçable archive du paysage. Ainsi comment peut-on élaborer une méthodologie pour passer des intentions paysagères à l'action, pour et sur le paysage en utilisant le projet d'observatoire dynamique des paysages de l'ensemble Chaîne des Puys – faille de Limagne ?

Méthodologie utilisée :

La méthodologie utilisée comprendra :

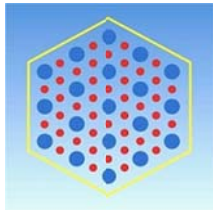
- Des approches théoriques qui permettront de préparer le montage de l'observatoire dynamique des paysages.
- Des approches de terrain auprès des différents acteurs (habitants, élus, techniciens...).
- Des approches expérimentales qui valideront, ou pas, les projets autour du paysage et leurs leviers fédérateurs auprès des acteurs.

Terrain(s) d'étude :

En ce qui concerne la phase d'enquêtes et d'entretiens, elles se dérouleront principalement dans le département du Puy-de-Dôme mais d'autres terrains sont envisagés au niveau national voir international


Mots-clés (6 maximum) : paysage / société / environnement / patrimoine / observatoire / gouvernance

Date de début de la thèse : 1^{er} avril 2015



DOCTORALES DE L'ASRDLF 2017

FICHE D'ETAT DES TRAVAUX DE THÈSE

NOM : MAHEU	
Prénom : Mélanie	
Laboratoire : Laboratoire Aménagement Economie Transport (LAET) - ENTPE	
Discipline : Sciences sociales	
Directeur (trice) de thèse : Jean-Pierre NICOLAS	

TITRE DE LA THESE : La prise en compte de l'équité dans l'évaluation des politiques publiques de transports urbains

Idée dominante :

Si la question de l'équité sociale et territoriale liée à l'accessibilité et la mobilité urbaines sont inscrites dans le cadre législatif, sa prise en compte lors de l'élaboration des plans de déplacements urbains souffre d'un manque de connaissance sur les besoins et les pratiques de mobilité des populations les plus défavorisées.

L'objectif principal de cette thèse est de proposer des **outils d'évaluation de prise en compte l'équité sociale et territoriale dans les outils d'évaluation des politiques de transport urbaines.**

Problématiques essentielles :

L'amélioration de l'accessibilité au transport, en particulier routier, a permis aux ménages et aux entreprises de s'installer dans des espaces plus éloignés et distincts des villes, leur permettant ainsi de bénéficier d'un marché foncier plus abordable et d'un environnement plus favorable en termes d'aménités ou d'économies d'agglomération. En favorisant la spécialisation fonctionnelle, cette accessibilité a contribué à l'allongement des distances de mobilité et au renforcement de la dépendance à l'automobile, ce qui a conduit à l'extension de l'aire de fonctionnement des métropoles et à l'interdépendance de leurs territoires.

Cette mobilité, qui structure le territoire au-delà des limites administratives, est également sensible à l'évolution du coût de transport et de l'accessibilité, ce qui peut toucher les populations les plus dépendantes et accroître leurs vulnérabilités économique et sociale. Si la

baisse de la mobilité quotidienne et de l'usage de la voiture constatés dans les années 2000¹ dans les grandes agglomérations françaises constitue une avancée sur le plan environnemental, elle pose des questions sur le plan de l'équité sociale et territoriale par rapport à l'accès à l'emploi et aux aménités des populations fragiles.

Quelles sont les populations et les territoires les plus fragiles/vulnérables par rapport à l'augmentation du coût de la mobilité ? Comment évolue la mobilité quotidienne des populations et des territoires les plus vulnérables ? Quel est le poids de la contrainte spatiale et du coût de transport sur l'accès à l'emploi et aux activités des populations les plus modestes ?

Méthodologie utilisée :

Dans un premier temps, une approche qualitative est adoptée pour rendre compte des débats, tant académiques qu'issus des politiques publiques territoriales sur la question théorique de l'équité, ainsi que son application plus opérationnelle au domaine des transports. Elle comprend une recherche bibliographique et une série d'entretiens semi-directifs réalisés auprès des acteurs locaux.

Dans un deuxième temps, il s'agira d'analyser l'évolution de la mobilité quotidienne des ménages et notamment leur consommation énergétique et leur budget alloués au transport. La situation des ménages les plus défavorisés et des quartiers de la politique de la ville pourra alors être identifiée à travers une analyse simultanée de l'accessibilité et de la mobilité quotidienne et des solutions seront proposées pour améliorer la prise en compte de cette dimension dans les politiques publiques de transports urbains.

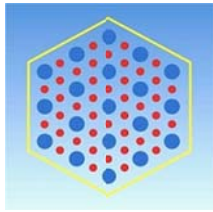
Terrain(s) d'étude :

L'étude porte sur l'agglomération lyonnaise, où un plan de déplacements urbains a été instauré en 1997.

Mots-clés (6 maximum) : équité, mobilité, accessibilité, accès à l'emploi et aux aménités, plan de déplacements urbains


Date de début de la thèse : le 1^{er} octobre 2016

¹ Observation et analyse de la mobilité, CEREMA : <http://www.territoires-ville.cerema.fr>



DOCTORALES DE L'ASRDLF 2017

FICHE D'ETAT DES TRAVAUX DE THÈSE

NOM : METAYER	
Prénom : Brewenn	
Laboratoire : Systèmes Productifs, Logistiques, Organisations des Transports, et Travail (SPLOTT)/Centre d'Études et d'Expertise sur les Risques, l'Environnement, la Mobilité et l'Aménagement (CEREMA)	
Discipline : Sciences économiques	
Directrice de thèse : Corinne BLANQUART	

TITRE DE LA THESE : Circuits courts alimentaires : vers une logistique plus durable ?

Idée dominante :

La performance des systèmes productifs dépend en partie de l'organisation de la logistique qui, dans le cas de l'agriculture en circuit court de proximité, n'apparaît pas optimisée et engendre des coûts importants. À partir de l'apport en économie sur le concept d'organisation, l'évolution des routines organisationnelles à la base de la stabilité de l'activité, ne se réalise pas à cause d'un manque de connaissance des pratiques logistiques. Ainsi, comment l'apprentissage organisationnel peut-il pallier ce manque de connaissances et aboutir à des changements de routines dans la logistique agricole ?

Problématiques essentielles :

La thèse prend forme à partir d'un paradoxe d'ordre organisationnel observé dans la logistique des circuits courts alimentaires. Malgré l'existence de solutions logistiques permettant de diminuer les coûts (économiques et environnementaux) et s'adapter aux changements de contextes, les producteurs ne les adoptent pas. De nombreux freins à l'adoption persistent, dont la méconnaissance de la logistique ; et diminuent la performance des circuits courts. Dès lors une variété de problématiques voit le jour et se combinent entre-elles. Tout d'abord, la question de la performance des systèmes productifs éclaire le choix de la logistique et son impact sur l'ensemble de l'organisation qui définit l'entreprise agricole. La mobilisation des théories institutionnalistes mettent en exergue un débat sur l'influence de la combinaison des composantes de l'organisation sur la performance productive. Ensuite, les

pensées en économie industrielle et notamment du courant évolutionniste, interrogent sur le processus de fonctionnement de l'organisation. Une organisation se réfère à une construction collective et est associée à un ensemble de routines ; matérialisant un réservoir de connaissances collectives. Non seulement ce point de vue divise les auteurs mais de plus, le rôle des mécanismes cognitifs liés aux connaissances et aux choix de la logistique ne fait pas l'unanimité. Cela nous amène à une dernière problématique qui fonde l'hypothèse centrale de la thèse. Face au caractère modulable des routines selon l'apport de connaissances nouvelles, l'apprentissage organisationnel permettrait d'enrichir les savoirs et les savoir-faire, de changer le système cognitif et par conséquent, les routines elles-mêmes. Ainsi, cette hypothèse à vérifier sous-entend la question de la construction de l'apprentissage et du rôle des acteurs institutionnels comme levier d'action pour l'adoption de pratiques logistiques plus durables, dans le cadre de développement des circuits courts alimentaires.

Méthodologie utilisée

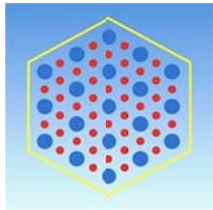
La méthodologie repose d'abord sur une enquête avec des entretiens individuels, afin de révéler les déterminants des choix de pratiques logistiques et les vecteurs d'évolution. En second temps, les dynamiques d'apprentissage seront étudiées lors d'accompagnement auprès des producteurs. La méthodologie de la recherche-action pourra être privilégiée après confrontation des différentes méthodes d'investigation et d'apprentissage.

Terrain(s) d'étude :

La variété des terrains d'études : la Vallée de la Seine (Ile-de-France, Normandie) et Nord-Pas-de-Calais ; permettra d'investir l'impact du facteur territorial sur les dynamiques de la logistique des circuits courts.


Mots-clés (6 maximum) : Apprentissage organisationnel, organisation logistique, circuit court alimentaire.

Date de début de la thèse : 01/10/2016



DOCTORALES DE L'ASRDLF 2017

FICHE D'ETAT DES TRAVAUX DE THÈSE

NOM : NADAUD	
Prénom : Emmanuel	
Laboratoire : CRIEF	
Discipline : Economie	
Directeur de thèse : Olivier BOUBA-OLGA	

TITRE DE LA THESE : Coopération territoriale européenne et développement économique local: adéquation des politiques publiques européennes au regard de la réalité économique des territoires et de la géographie des collaborations en Europe.

Idée dominante :

La coopération territoriale européenne, sous-ensemble de la politique régionale européenne, offre un cadre atypique pour penser et soutenir le développement économique territorial à une échelle supranationale, inscrivant ainsi son action par-delà les frontières. Les enjeux liés au développement économique des territoires sont adressés à une échelle macro-régionale européenne inédite. La politique de coopération territoriale européenne répond-elle de manière satisfaisante aux enjeux de développement économique des territoires ?

Problématiques essentielles :

La coopération territoriale européenne soutient le développement territorial en finançant des projets de coopération transnationale ou transfrontalière à une échelle macro-régionale européenne. L'ambition des politiques publiques européennes de soutenir l'attractivité et la compétitivité des territoires donne ainsi à voir une vision du développement économique infranational pensée à l'échelle supranationale.

La question de l'adéquation de la politique de coopération territoriale européenne avec la réalité économique des territoires amène à considérer deux approches.

La première consiste à s'intéresser aux caractéristiques de la politique de coopération territoriale européenne en tant qu'action publique supranationale. Dans quelle mesure les stratégies, les axes thématiques ou encore les méthodes d'allocation des fonds sont-ils pertinents au regard des enjeux de développement économique pour les territoires ?

La seconde considère que la diversité économique des territoires ne permet pas d'apporter une réponse unique. Il convient de tenir compte des spécificités des territoires. Dans quelle mesure les enjeux liés au développement économique local, spécifiques à chaque territoire du fait de leurs caractéristiques propres, trouvent-ils une réponse adéquate à une échelle macro-régionale européenne ?

Méthodologie utilisée :

Positionnement de la thèse en lien avec les questions politiques et académiques.

Éléments bibliographiques (théories mobilisables et données empiriques) relatifs aux enjeux de développement économique local et aux politiques publiques européennes.

Identification des territoires d'étude.

Méthode mixte reposant sur une analyse statistique (décomposition du PIB/Habitant, analyse des secteurs clés, etc.) et un travail qualitatif d'enquête auprès des acteurs économiques locaux.

Analyse des politiques publiques de coopération territoriale européenne au regard des résultats obtenus.

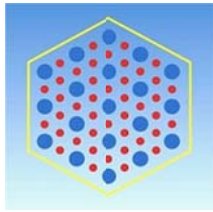
Terrain(s) d'étude :

- Lorraine et Grande Région


- Nouvelle Aquitaine et Europe du Sud-Ouest

Mots-clés (6 maximum) : Coopération Territoriale Européenne, Territoires, Economie territoriale, Europe, Frontières

Date de début de la thèse : Décembre 2015



FICHE D'ETAT DES TRAVAUX DE THÈSE

NOM : NGOULMA TANG	
Prénom : Patrick Jeannot	
Laboratoire : Territoires	
Discipline : Économie	
Directeur (trice) de thèse : CALLOIS Jean Marc et JEANNEAUX Philippe	

TITRE DE LA THESE : Efficacité des labels de certification et des Indications Géographiques : étude empirique fine des déterminants du consentement à payer et son potentiel d'évolution pour les fromages AOP d'Auvergne

Idée dominante :

Nous nous demandons dans un premier temps, quels sont les déterminants de choix de consommations et le consentement à payer des AOP (Appellation d'Origine Protégée) fromagères versus non-AOP ? Ensuite les déterminants de choix de consommations et le consentement à payer des AOP fromagères d'Auvergne versus les AOP fromagères d'autres régions ?

Dans un deuxième temps, nous nous demandons quels sont les parts de marchés des fromages AOP d'Auvergne ? Ce qui nous amène à estimer une fonction de demande des consommateurs français pour ces fromages.

Nous nous demandons enfin si les individus peuvent s'influencer les uns les autres dans leurs processus décisionnels ? Ou encore est ce que le chef de rayon peut influencer les individus dans leur décision d'achat, ce qui nous amène à tenir compte des interactions sociales dans les choix de consommations des fromages AOP.

Problématiques essentielles :

Les biens agro-alimentaires, notamment dans leurs composantes environnementales, sont des exemples types de biens dont la plupart des utilisateurs peinent à évaluer la qualité intrinsèque. Les achats se font dans ce cas sur la qualité perçue, au travers de signaux de qualité (type labels et appellations), mais dont la multiplicité semble affaiblir l'efficacité informationnelle conduisant à déconnecter le prix du bien de sa valeur. Les individus

confrontés alors à un nombre important de signaux de qualité qu'ils ne sauront tous hiérarchiser feront appel à d'autres signaux d'information.

Depuis 2003, les AOP fromagères d'Auvergne ne connaissent pas la même stabilité qu'on retrouve au niveau national français. Entre 2003 et 2013, les volumes de fromages AOP d'Auvergne sont passés de 46 075 à 40 555 tonnes, soit une baisse de 12%. Afin d'expliquer cette tendance à la baisse, de multiples causes ont été soulignées par les professionnels, entre autre : l'exacerbation de la concurrence, la crise économique mondiale, la restructuration d'acteurs du secteur, le vieillissement de la clientèle et enfin les difficultés à répondre rapidement aux évolutions des modes de consommation des produits laitiers et fromagers.

Le niveau de performance faible de la stratégie de différenciation fromagère en Auvergne interpelle donc aujourd'hui les professionnels des filières, l'Etat et les collectivités territoriales. Il exige d'étudier les facteurs explicatifs de cette situation pour aller vers des propositions qui pourraient permettre la relance de ces filières essentielles pour le développement d'une région marquée par l'élevage et les handicaps de productivité. D'où le choix de cette région pour mener notre étude.

L'objectif sera donc d'analyser le consentement à payer des consommateurs pour les fromages AOP d'Auvergne. L'originalité de cette recherche est de mettre l'accent sur l'analyse des déterminants sociologiques rarement étudiés dans ce genre d'approche. Il s'agit de comprendre la nature des interactions sociales qui permettent d'expliquer les dynamiques d'opinion sur ces produits et par conséquent les évolutions à la hausse du consentement à payer.

Méthodologie utilisée :

- 1) Pour la première question, nous nous basons sur un modèle théorique (Modèle d'Utilité Aléatoire) et nous testons ce modèle par des techniques économétriques probabiliste.
- 2) Pour la deuxième question, nous nous basons sur un modèle AIDS (*Almost Ideal Demand System*) et nous estimons une fonction de demande par des techniques économétriques
- 3) Pour la dernière question. Nous nous basons sur les articles de Brock et Durlauf (2001) ; et Manski (2000) nous construisons un modèle d'interactions sociales et nous estimons ce modèle à l'aide des techniques économétriques

Terrain(s) d'étude :

Nous utilisons dans un premier temps les données scannées de l'enquête KANTAR WORLDPANEL. C'est une enquête qui est réalisée chaque année depuis 1998 sur les habitudes de consommations d'environ 20000 ménages français.

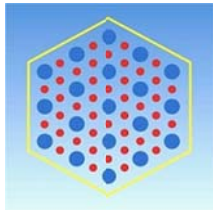
Ensuite, nous projetons de réaliser une « enquête consommateurs » spécifique dans une centaine de lieux de vente et après d'une centaine de responsables d'achats en Grandes et Moyennes Surfaces ou en Restauration Hors Domicile, dans 4 régions françaises (Auvergne, Ile de France, Aquitaine et Bourgogne)

Mots-clés (6 maximum) : Consentement à Payer, Interaction Sociale, consommateurs, Indications Géographiques, Labels, Économétrie.


Date de début de la thèse : 01/10/2014

* Brock, W. A., & Durlauf, S. N. (2001). Discrete choice with social interactions. *The Review of Economic Studies*, 68(2), 235-260.

* Manski, C. F. (2000). Economic analysis of social interactions (No. w7580). National bureau of economic research.



FICHE D'ETAT DES TRAVAUX DE THÈSE

NOM : OULIDI JAWHARI	
Prénom : Zineb	
Laboratoire : Etudes et Recherches Economiques et Sociales	
Discipline : Economie du territoire et stratégies des acteurs	
Directeur (trice) de thèse : Mr BOUAYAD Abdelrhani	

TITRE DE LA THESE : La contribution de l'Economie Sociale et Solidaire au développement territorial

Idée dominante :

L'Economie Sociale et Solidaire (ESS) se développe avec et pour les territoires. En effet, les entreprises de l'ESS se caractérisent par une capacité à mobiliser et faire travailler ensemble une grande diversité d'acteurs locaux. Elles maintiennent ainsi une offre de biens et services dans des territoires fragiles en contribuant à leur développement durable et à leur attractivité.

À cet égard, la question qui nous interpelle est :

Par les ressources qu'elle mobilise, les besoins auxquels elle répond et son inscription dans un réseau d'acteurs, dans quelle mesure l'ESS contribue-t-elle au développement territorial ?

Problématiques essentielles :

L'ESS est très liée aux approches de développement local qui prônent une économie endogène. Elle place au cœur de son projet la question de la territorialisation de la valeur ajoutée. L'ESS permet des approches innovantes pour trouver des réponses aux besoins locaux, contribuant à la création d'emplois et de dynamiques locales. Par les emplois qu'elle crée, par son inscription dans le développement local et son impact sur l'attractivité des territoires, mais aussi par sa capacité à mobiliser des citoyens autour de projets variés, L'ESS est un levier majeur pour le développement des territoires ruraux. D'autant plus, ce secteur met la coopération au centre de ses démarches : coopération entre acteurs de l'ESS du territoire, entre acteurs de l'ESS et acteurs privés, entre acteurs et collectivités locales. La question de la transversalité est un enjeu important, mais un peu oublié de la réforme territoriale. A cet égard, un certain nombre de questions se posent :

1. Quels sont les canaux par lesquels l'ESS contribue au développement socioéconomique d'un territoire ?
2. Quel est le poids de l'ESS dans l'économie nationale ?
3. Quels sont les acteurs de l'ESS et comment peuvent-ils intervenir pour soutenir ces entreprises ?
4. Quelle est la contribution de l'ESS au développement territorial et comment peut-on l'évaluer ?
5. Quels sont les enseignements à tirer pour renforcer cette contribution ?

Méthodologie utilisée :

Ce travail se base sur une démarche abductive, avec une posture épistémologique interprétativiste et constructiviste et une méthodologie mixte (qualitative et quantitative).

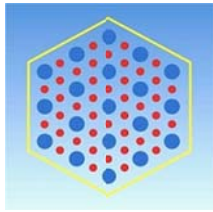
D'abord, il s'agit de connaître et de comprendre l'état des entreprises de l'ESS dans la région de Meknès (posture interprétativiste). Ces démarches d'exploration du terrain vont permettre par la suite de construire un savoir empirique qui va nous aider à proposer les outils d'aide à la décision de façon à changer la réalité (posture constructiviste) : en quelque sorte une connaissance pratique et sans théorie (démarche abductive).

Terrain(s) d'étude :

Nous avons délimité le territoire d'étude à la préfecture d'El Hajeb et les OESS aux coopératives.

Mots-clés (6 maximum) : Economie Sociale et Solidaire – Développement régional - Croissance inclusive – Gouvernance territoriale – Approche territoriale

Date de début de la thèse : Janvier 2016



DOCTORALES DE L'ASRDLF 2017

FICHE D'ETAT DES TRAVAUX DE THÈSE

NOM : PERNOT	
Prénom : Delphine	
Laboratoire : LVMT	
Discipline : Aménagement du territoire	
Directeur (trice) de thèse : Anne AGUILERA	

TITRE DE LA THESE : Pratiques et lieux des achats alimentaires : nouveaux enjeux pour les politiques d'aménagement et de mobilité.

Idée dominante :

Depuis quelques années, le secteur du e-commerce alimentaire est en progression. Cette tendance s'accompagne d'une diversification des produits disponibles et des formats, comme en témoigne l'apparition des *drives*. Dans ce contexte, quel est l'impact du développement du e-commerce alimentaire, et en particulier des *drives*, sur les mobilités pour achats et le paysage commercial ?

L'objectif est d'analyser les interrelations entre le développement du e-commerce alimentaire, les dynamiques spatiales du commerce de détail et les pratiques d'achat des consommateurs, en particulier leurs mobilités.

Problématiques essentielles :

La thèse s'articule autour de trois problématiques.

La première concerne les pratiques d'achats dans le secteur de l'alimentaire. Le développement du e-commerce alimentaire pose effectivement la question de la recomposition des paniers d'achats entre formats commerciaux. Qui a recours au e-commerce pour les courses ? Quels types de produits achètent-ils en ligne et pourquoi ? Comment ces consommateurs répartissent-ils leurs achats entre les formats commerciaux ?

La seconde problématique s'intéresse aux mobilités associées à ces achats. On se demandera en particulier quel est l'impact du recours au e-commerce alimentaire sur les déplacements. Les transformations des pratiques d'achats sont en effet susceptibles de modifier les fréquences, horaires et lieux d'achats, donc les mobilités des consommateurs.

Enfin la troisième problématique vise à comprendre les modifications du paysage commercial. Quel est l'impact du développement du e-commerce alimentaire sur les formats commerciaux existants et sur leur localisation ?

Méthodologie utilisée :

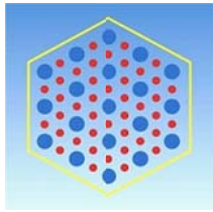
La recherche commencera par une revue de littérature internationale. Elle se poursuivra par un cadrage des grandes tendances de la mobilité pour achats. Ensuite le traitement des données de l'enquête Liv'Mob permettra de s'intéresser plus précisément aux courses faites en ligne. Une série d'entretiens sera ensuite réalisée : auprès d'une quarantaine de ménages, d'entreprises du commerce et des pouvoirs publics.

Terrain(s) d'étude :

Cadrage sur France entière, puis comparaison entre Ile-de-France et Bourgogne-Franche-Comté.


Mots-clés (6 maximum) : E-commerce alimentaire, *drives*, mobilités pour achats, paysage commercial

Date de début de la thèse : 01/10/2016



DOCTORALES DE L'ASRDLF 2017

FICHE D'ETAT DES TRAVAUX DE THÈSE

NOM : PFUND	
Prénom : Guillaume	
Laboratoire : UMR 5600 Laboratoire IRG-EVS	
Discipline : Géographie économique	
Directrice de thèse : Isabelle LEFORT	

TITRE DE LA THESE : Eaux thermo-minérales, usages et enjeux de développement touristique et industriel : approche réflexive pour un outil d'aide à la décision – le cas français des sites à multi usage.

Idée dominante :

L'eau thermominérale est une ressource naturelle du sous-sol, exploitée par deux usages : l'embouteillage et le thermalisme. Elles peuvent être situées dans un même lieu (commune, EPCI), sur un gisement similaire ou distinct. Le parti pris est d'étudier des territoires spécialisés autour d'une filière, mais ayant une économie diversifiée par les usages afin de limiter les risques de dépendance. La problématique vise à déterminer en quoi les facteurs qui influencent le développement des usages, liée à l'exploitation multiple d'une ressource en eau, constituent un enjeu pour les territoires.

Problématiques essentielles :

Le sujet est issu d'une question professionnelle sur le développement de sites à multi usage. L'approche a été élargie à l'interface d'une logique territoriale et productive. L'eau minérale est considérée comme un levier de développement : croissance économique, développement durable, et déploiement des potentialités sur un territoire. L'objectif est de proposer aux acteurs locaux une approche transversale et inciter à la conduite du changement, en distinguant des modèles de trajectoire de développement.

Deux hypothèses ont été retenues. Certains usages reposent sur un modèle de développement générique, c'est-à-dire avec une logique sectorielle, sans rapport avec le territoire, pour commercialiser des produits standardisés. Seuls les facteurs de développement classiques sont perçus : le type de ressource d'eau minérale, les conflits liés à l'usage du sol et du sous-sol, ou la localisation des usages au regard de l'accessibilité du marché via les transports. Toutefois, certains usages fonctionnent sur un modèle spécifique, soit un ancrage territorial des activités et des produits. Dans ce modèle alternatif, la combinaison du double usage peut aboutir à un

développement territorial intégré de type « panier de biens » autour d'une offre de site². Le savoir-faire local, le terroir du sous-sol, l'identité et la notoriété du territoire apportent une valeur ajoutée. La problématique soulève des questions sur le système d'acteur : quelle stratégie individuelle et collective des acteurs ? Qui sont ces acteurs ? Quelles structuration et interactions ? Quels enjeux locaux ?

Méthodologie utilisée :

La démarche hypothético-déductive falsificationniste est retenue. Des tests sont réalisés pour vérifier/infirmier les hypothèses en confrontant le cadre théorique avec le réel. Fidèle à la science régionale, nous partons de concepts/méthodes d'économie et sociologie pour aller vers la géographie. La méthode polyforme utilisée comprend des entretiens semi-directifs, la consultation de bases de données et de médias. Deux outils d'analyse sont utilisés, l'analyse systémique pour étudier les relations entre les acteurs et l'analyse comparative d'étude de cas pour dégager des tendances généralisables.

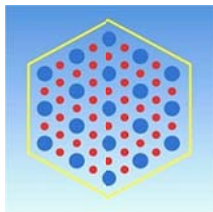
Terrain(s) d'étude :

23 sites à double usage thermal-embouteillage, dont 18 multiusages actuel et 5 multiusages en projet

Mots-clés : eau thermominérale, embouteillage, thermalisme, développement territorial


Date de début de la thèse : 2011 (chef de projet en bureau d'études à plein temps en parallèle)

² Pierre Campagne, Bernard Pecqueur, *Le développement territorial une réponse émergente à la mondialisation*, Edition Charles Léopold Clamecy, 2014.



DOCTORALES DE L'ASRDLF 2017

FICHE D'ETAT DES TRAVAUX DE THÈSE

NOM : POISNEL	
Prénom : Elise	
Laboratoire : CERAPS	
Discipline : Science Politique	
Directeur (trice) de thèse : Bruno VILLALBA	

TITRE DE LA THESE : La « gouvernance alimentaire régionale » dans le Nord-Pas de Calais : tentative d'intégration des enjeux de durabilité forte dans une politique alimentaire locale.

Idée dominante :

L'alimentation apparaît comme un nouvel objet politique, aux contours encore mouvants, entre politiques sanitaires, agricoles, sociales ou économiques. Nous étudions sa mise à l'agenda du Conseil régional Nord - Pas de Calais, et sa déclinaison dans l'action publique régionale entre 2010-2015. Nous regardons plus spécifiquement comment les différents acteurs impliqués appréhendent l'intégration des enjeux de durabilité forte dans une politique alimentaire locale (finitude des ressources, dégradations et pollutions, changement climatique).

Problématiques essentielles :

Le besoin biologique de nourriture souligne la dépendance de l'homme à son environnement et aux ressources naturelles. Or, la crise écologique pose la question de notre capacité à produire notre alimentation dans un monde aux ressources finies et/ou dégradées. Notre mode de production, de distribution et de consommation actuel (système agro-industriel) devrait donc être repensé à la lumière des enjeux de durabilité, si l'on veut garantir la reproduction des sociétés humaines.

Pour autant, ces enjeux de durabilité sont difficilement appréhendés par les institutions politiques et par les acteurs qui participent au système alimentaire agro-industriel. Ainsi, nous observons que la transversalité des enjeux de durabilité du système alimentaire tend à questionner le fonctionnement de l'action publique, reposant aujourd'hui sur un découpage sectoriel, et plus globalement la vision dualiste homme/nature sur laquelle cette action publique repose.

Alors que l'alimentation, comme ensemble de réponses socialement construites à un besoin biologique, semble être un objet politique idéal pour politiser les enjeux de durabilité, il semble que les rapports de force entre acteurs tendent à favoriser l'évacuation des questions de durabilité, au profit d'une approche en terme de développement économique qui conforte le fonctionnement actuel des institutions, et plus largement une vision productiviste et continuiste.

Méthodologie utilisée :

Participation observante dans le cadre d'un contrat CIFRE au sein du service agriculture du Conseil régional Nord - Pas de Calais entre 2014 et 2016.

Entretiens semi-directifs et informels réalisés tout au long de la période du contrat CIFRE, principalement entre l'automne 2014 et le printemps 2015.

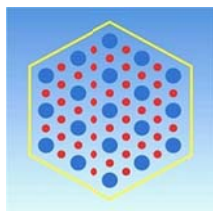
Etude des archives de la politique agricole du Conseil régional Nord - Pas de Calais.

Terrain(s) d'étude :

Territoire du Nord-Pas de Calais (Service agriculture Conseil régional et autres acteurs régionaux).


Mots-clés (6 maximum) : Gouvernance alimentaire – politique alimentaire durable – durabilité forte.

Date de début de la thèse : Février 2014



DOCTORALES DE L'ASRDLF 2017

FICHE D'ETAT DES TRAVAUX DE THÈSE

NOM : RAKOTOVAO	
Prénom : Miravo	
Laboratoire : Centre de Recherches et d'Etudes Interdisciplinaires sur le Développement Durable	
Discipline : Développement économique et territorial	
Directeur (trice) de thèse : Julie GOBERT et Sabrina BRULLOT	

TITRE DE LA THESE : Bioraffineries Territoriales, impacts socio-économiques et caractéristiques locales

Idée dominante :

Dans quelles mesures les bioraffineries territoriales mobilisent-elles les capitaux du territoire et promeuvent à son développement économique et social ?

Quels facteurs du territoire constituent des atouts ou des contraintes pour le développement de la bioraffinerie territoriale ?

Problématiques essentielles :

La bioraffinerie territoriale est un complexe industriel implanté sur le territoire, qui transforme la biomasse locale en un large spectre de produits et d'énergie. A la différence de la bioraffinerie portuaire, elle est amenée à entretenir des liens plus ou moins étroits avec son territoire (relations avec les agriculteurs, synergies avec les industries connexes, implications des autorités locales, etc. (Gobert, 2015)).

En effet, au-delà de sa perception comme un périmètre géographique, le territoire joue un rôle capital dans la mise en place de toute infrastructure, non seulement au regard des politiques d'aménagement qui s'y appliquent mais aussi et surtout par le fait qu'il exprime des réalités économiques et sociales, des formes politiques et idéologiques (Di Méo, 1991) qu'il convient de prendre en considération tant durant la phase d'implantation que de développement des activités économiques. La dimension territoriale revêt une importance capitale dans la vie de la bioraffinerie dans la mesure où son approvisionnement en dépend fortement. Réussir l'imprégnation au sein du territoire représente un avantage stratégique pour la firme mais demande à la fois un effort soutenu et durable, une capacité d'adaptation aux changements de

son environnement socio-économique ainsi qu'une aptitude à promouvoir le milieu dans lequel elle évolue.

Fort de ces réflexions, cette thèse se propose de cerner les retombées socio-économiques des bioraffineries sur leur territoire en prenant particulièrement en compte ses caractéristiques locales dans leur processus d'ancrage territorial.

Méthodologie utilisée :

Afin de dépasser les limites de l'approche d'évaluation classique des impacts socio-économiques d'une industrie, nous allons étudier en sus la manière dont la bioraffinerie est ancrée économiquement et socialement dans son territoire en mettant l'accent sur l'analyse des capitaux produits et la manière dont ils sont redistribués. Pour conforter cette approche, nous allons travailler sur deux bioraffineries localisées au sein de deux territoires différents. Ce travail comparatif contribuera à consolider une grille d'évaluation des retombées socio-économiques d'un projet de bioraffinage.

Terrain(s) d'étude :

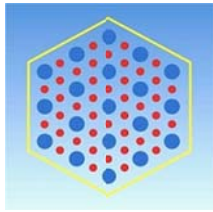
Roquette (France) et une bioraffinerie européenne (Novamont, Italie ou Emsland, Allemagne).

Mots-clés (6 maximum) : Bioraffineries, territoire, ancrage territorial, impacts socio-économiques, évaluation

Date de début de la thèse : 01/10/2015


* Di Méo G., 1991. *La genèse du territoire local : complexité dialectique et espace-temps*, Annales de Géographie 100, 559, 273-294. Persée.

* Gobert J., 2015. *The territorial biorefinery: An embedded socio-technical system of innovation*, ERSA Conference. August, 27-29



DOCTORALES DE L'ASRDLF 2017

FICHE D'ETAT DES TRAVAUX DE THÈSE

NOM : ROUSSEAU	
Prénom : Marie-Léa	
Laboratoire : Mobilités, Réseaux, Territoires, Environnement (MRTE)	
Discipline : Géographie	
Directeur (trice) de thèse : Laurent GUIHERY	

TITRE DE LA THESE : Vers de nouvelles pratiques de gouvernance au service de la mobilité durable à l'échelle métropolitaine ? : Analyse comparative de la prise en compte des enjeux du développement durable dans l'élaboration des politiques de transport urbain à travers les cas d'étude de (Grand) Paris et de (Groß-) Berlin depuis la fin des années 90 à nos jours

Idée dominante :

Ce travail de thèse a pour fil conducteur de vérifier dans quelle mesure assiste-t-on à l'émergence de nouvelles pratiques de gouvernance dans l'élaboration des politiques de transport urbain en raison de la prise en compte croissante des enjeux liés à la mobilité durable. Plus spécifiquement, il s'agit de comprendre comment cette évolution se traduit-elle à l'échelle métropolitaine à travers une analyse comparative portant sur deux terrains d'études : le Grand Paris et le Grand Berlin.

Problématiques essentielles :

Ce travail de thèse vise à analyser et comparer l'évolution des systèmes de gouvernance liés aux politiques de transport face aux nouvelles pratiques de mobilités qui émergent de la prise en compte des enjeux du développement durable. Depuis une vingtaine d'années, les systèmes de gouvernance sont amenés à évoluer en raison de la prise en compte croissante des enjeux du développement durable dans l'élaboration des politiques publiques. Les métropoles se trouvent au premier rang des enjeux liés à la mobilité durable en raison de leur densité de population, de leur concentration d'activités et de leur propension à l'étalement urbain. Or, élaborer des politiques de transport durable dans les métropoles implique de réfléchir sur les systèmes de gouvernance territoriale afin d'adapter les politiques publiques aux enjeux de la mobilité durable sur le long terme. A travers trois problématiques centrales, le travail de

thèse repose sur une analyse comparative des pratiques de gouvernance liées aux processus d'élaboration de politiques de transport durable à l'échelle du Grand Paris et de (Grand) Berlin :

1. Comment le concept de mobilité durable impacte-t-il l'élaboration des politiques de transport urbain à l'échelle des métropoles ?
2. Existe-t-il des exemples de bonnes pratiques en matière de politiques de transport urbain durable au regard des cas d'étude choisis pour l'analyse ?
3. Dans quelle mesure peut-on parler de l'émergence d'un ou de modèles de gouvernance durable à l'échelle des métropoles par le biais des politiques de transport urbain ?

Méthodologie utilisée :

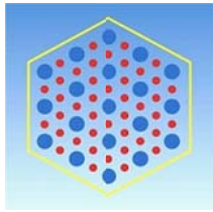
Le travail de recherche repose sur une analyse comparative portant sur deux cas d'études : le Grand Paris et (Grand) Berlin. Dans un premier temps, il s'agit de dresser un cadre théorique solide en recueillant des données à l'aide de la littérature scientifique existante ainsi que de documents officiels, Dans un second temps, il s'agit de collecter des données en se rendant régulièrement sur les deux terrains d'études, par exemple pour mener des entretiens avec les acteurs clés de la gouvernance. Les déplacements en Allemagne se feront dans le cadre d'une cotutelle internationale.

Terrain(s) d'étude :

Analyse comparative franco-allemande entre deux terrains d'étude : le Grand Paris et (Grand) Berlin


Mots-clés (6 maximum) : gouvernance territoriale ; planification territoriale ; métropolisation ; politiques de transport ; mobilité durable ; franco-allemand

Date de début de la thèse : 1^{er} octobre 2016



DOCTORALES DE L'ASRDLF 2017

FICHE D'ETAT DES TRAVAUX DE THÈSE

NOM : ROUSSELLE-BROSSEAU	
Prénom : Louis-Philippe	
Laboratoire : LAREP (Versailles) / CPEUM (Montréal)	
Discipline : Architecture de paysage	
Directeur (trice) de thèse : Vincent PIVETEAU / Gérald DOMON	

TITRE DE LA THESE : La protection du paysage comme stratégie territoriale. Enjeux, limites, dépassements. Le cas du bien UNESCO des Causses et Cévennes.

Idée dominante :

Si nous considérons le paysage comme un *commun*, pouvons-nous considérer l'activation de mécanismes participatifs locaux à l'intérieur d'un paysage reconnu au patrimoine mondial comme le point de départ d'une véritable stratégie territoriale ? Quelle place les processus évolutifs du territoire prennent-ils dans le grand projet de protection d'un paysage patrimonial ?

Problématiques essentielles:

Par la reconnaissance des paysages exceptionnels présentant une valeur universelle au patrimoine mondial depuis 1993, l'UNESCO appose sur divers territoires un label qui se doit d'être assorti de mesures locales de protection (et de gestion) du paysage comme *bien patrimonial*. Or, le contexte du patrimoine est en évolution avec l'introduction récente à plusieurs niveaux de la notion de *patrimoine immatériel* (les processus, les traditions, etc.) Le parti-pris est donc ici d'aborder le paysage comme un processus évolutif d'interrelations avec le territoire. La protection d'un paysage sous-tend ainsi la question de sa *trajectoire* future ; en effet, si le paysage est le fruit d'un processus d'interrelations en évolution, comment souhaiterions-nous qu'il évolue au sein d'un bien où il se voit *protégé* ? La recherche suppose qu'en élevant le paysage patrimonial au rang de *commun*, il serait possible d'outrepasser le caractère fixe des mesures *conventionnelles* de protection, et d'en protéger des processus qui le définiront selon une volonté commune sur un horizon temporel choisi. Ainsi, la protection du paysage, par la mise en *prospective* (définition commune de trajectoires paysagères futures souhaitées collectivement) pourrait devenir une stratégie territoriale (un plan d'action).

Reconnu par l'UNESCO, le territoire des Causses et Cévennes présente les conditions pour en faire un terrain d'expérimentation *in-situ* de ces hypothèses.

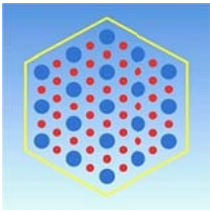
Méthodologie utilisée :

L'étude prendra la forme d'une étude de cas instrumentale dont le territoire d'action sera constitué du bien UNESCO des Causses et Cévennes, et plus précisément de 4 sites aux paysages agropastoraux reconnus. Il s'agira de tester *in-situ* la pertinence de diverses méthodes participatives en ces lieux. Le point de convergence des méthodes choisies est de permettre l'émergence, par la co-construction, de *trajectoires paysagères futures* collectivement souhaitées. Seront donc couplées une première méthode subjective, soit un parcours intuitif du territoire par le chercheur avec un carnet de croquis et de cartographie sensible. Ces documents seront utilisés pour ensuite mobiliser quatre groupes d'acteurs autour de quatre paysages agropastoraux afin d'en faire ressortir des éléments narratifs et de projet (par exemple, les parcours commentés, en complément des parcours intuitifs du chercheur-étudiant). Un journal de bord sera tenu pour rendre compte des bienfaits et limites des méthodes testées.

Terrain(s) d'étude : Le bien UNESCO des Causses et Cévennes. Plus précisément, 4 sites répartis sur le territoire. Pour le moment, un seul des sites semble défini : le causse de Sauveterre.


Mots-clés (6 maximum) : UNESCO, participation, projet de paysage, protection, patrimoine, communs

Date de début de la thèse : Septembre 2016



DOCTORALES DE L'ASRDLF 2017

FICHE D'ETAT DES TRAVAUX DE THÈSE

NOM : ROYER	
Prénom : Danie	
Laboratoire : Centre de recherche en développement territorial (CRDT)	
Discipline : Développement régional	
Directeur (trice) de thèse : Yann FOURNIS	

TITRE DE LA THESE : La contestation de projets extractivistes en régions périphériques au Québec

Idée dominante :

Dans un contexte de dépendance du sentier en terme de développement des régions situées en périphérie, comment s'articulent les tensions et mobilisations sociales entourant la proposition de nouveaux projets liés aux activités extractivistes (ex. : hydrocarbures, mines) sur une échelle régionale du point de vue des contestataires ?

Problématiques essentielles :

La littérature au sujet des conflits socio-environnementaux entourant les projets extractivistes au Québec s'est davantage concentrée autour du mouvement environnementaliste sur le plan national ou encore sur des cas spécifiques de contestation de projets sur une échelle plus locale. Les régions périphériques au Québec, régions perçues comme « dépendantes » du développement des ressources naturelles, semblent particulièrement traverser par des tensions grandissantes entre protection de l'environnement et développement économique (Dow & Dow, 2014). La contestation des projets extractivistes s'exprime en plusieurs nuances et est mal comprise dans l'espace public. Elle est souvent associée à la notion d'acceptabilité sociale, au phénomène « pas dans ma cour » ou encore au mouvement environnementaliste (Hager & Haddad, 2015). Notre contribution se veut donc originale pour saisir les éléments significatifs et récurrents des aspects sociologiques (ex. : culture militante, motivations à l'engagement, cadrage symbolique, interaction sociale) de la contestation de projets en régions périphériques, selon une perspective des contestataires.

Méthodologie utilisée

Nous procéderons par une étude de cas comparative, soit deux régions pour comprendre les spécificités de leur développement, ainsi que par entretiens avec des contestataires de projets, pour comprendre leurs motivations et le cadrage symbolique de leur participation aux débats publics. Une démarche inductive a été choisie pour permettre une compréhension sans a priori des dimensions culturelles, organisationnelles et politiques des contestations, selon les trois principales approches issues de la sociologie des mouvements sociaux .

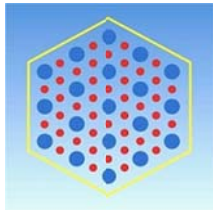
Terrain(s) d'étude : La recherche portera sur deux régions périphériques du Québec, l'Abitibi-Témiscamingue et la Gaspésie.

Mots-clés (6 maximum) : Contestation sociale, Développement régional, Extractivisme, Québec, Régions périphériques, Ressources naturelles


Date de début de la thèse : Septembre 2015

* Dow, A. & Dow, S. (2014). Economic history and economic theory: The staples approach to economic development. Cambridge, Journal of Economics, 38(6), 1339-1353.

* Hager, C. & Haddad, M. A. (2015). NIMBY is beautiful. Cases of Local Activism and Environmental Innovation Around the World. New York: Berghahn Books.



FICHE D'ETAT DES TRAVAUX DE THÈSE

NOM : SADGUI	
Prénom : Rachid	
Laboratoire : Laboratoire d'études et de recherches économiques et sociales	
Discipline : Économie du territoire et stratégie des acteurs	
Directeur (trice) de thèse : Mohammed BENCHEKARA	

TITRE DE LA THESE : Économies d'agglomérations et concentration industrielle au Maroc

Idée dominante :

Notre travail doctoral cherche à analyser dans un premier lieu, sur la base de l'évolution de degré de la concentration spatiale, la configuration spatiale de l'activité industrielle. Dans un deuxième lieu, nous identifierons les déterminants de la concentration spatiale des activités industrielles et son ampleur sur la croissance économique locale. Notre objet de recherche se traduit donc par la question principale suivante :

En quoi la concentration spatiale des activités industrielles permet de bénéficier le développement économique local au Maroc ?

Problématiques essentielles :

La problématique ci-dessus appelle les questions sous-jacentes suivantes :

- 1) Dans quel sens la concentration spatiale des activités industrielles évolue-t-elle ?
- 2) Quelle est la nature des agglomérations spatiales ?
- 3) Quels sont les déterminants de la concentration industrielle ?
- 4) Quelle devrait être une politique de soutien aux clusters au Maroc ?

Les trois premières questions visent à identifier les agglomérations industrielles et la configuration spatiale de l'activité industrielle au Maroc. Quant à la question 4, elle s'interroge sur les sources de la concentration industrielle et l'ampleur des économies d'agglomération. Et finalement, la sixième question nous permettra de réfléchir aux conditions de création des effets clusters au Maroc.

Méthodologie utilisée :

La méthodologie principale de ce travail est de nature quantitative afin d'identifier les agglomérations industrielles et leur configuration spatiale. Pour ce faire, nous utiliserons des indices spatiaux (indice global et local de MORAN) permettant de tester la significativité statistique des concentrations industrielles et d'identifier leurs schémas de localisation.

Pour pouvoir mesurer la concentration industrielle ainsi que le degré de spécialisation ou diversification industrielle d'une province ou région, nous recourons à l'annuaire des entreprises industrielles auprès du ministère de l'industrie, du commerce, de l'investissement et de l'économie numérique (observatoire marocain de l'industrie). Les informations doivent porter sur l'effectif, le capital, le secteur d'activité ainsi que la localisation géographique de chaque entreprise (province).

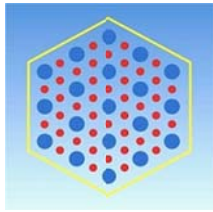
Terrain(s) d'étude :

La cible d'étude : les entreprises industrielles marocaines et leur comportement de concentration.


Source de données : enquêtes annuelles d'entreprises industrielles effectuées par le haut-commissariat au plan.

Mots-clés (6 maximum) : Concentration ; structure industrielle ; Économies d'agglomérations.

Date de début de la thèse : Janvier 2014



FICHE D'ETAT DES TRAVAUX DE THÈSE

NOM : SMAOUI	
Prénom : Dorra	
Laboratoire :	
Discipline : Sciences du patrimoine	
Directeur de thèse : Habib Ben YOUNESS	

TITRE DE LA THESE : Réhabilitation et intégration de l'espace « Dar El Hout » dans son environnement naturel et patrimonial.

Idée dominante :

L'objectif de la recherche est de relier l'espace muséographique avec son environnement. L'union de ces entités par la suppression de la clôture et l'étude d'un programme scientifique rationnel permettra de les valoriser et de les animés afin d'en faire un projet culturel, touristique et environnemental. Dans quelle mesure pourrions-nous retrouver une démarche scientifique nous permettant de relier les deux entités scientifiques et patrimoniales appartenant au même lieu et se tournant le dos afin de valoriser et d'enrichir le tourisme culturel du pays ?

Problématiques essentielles :

Cette recherche interroge les relations entre deux lieux historiques et patrimoniaux à savoir les ports puniques et le musée océanographique de Salammbô, en Tunisie. Cependant, elle propose une démarche scientifique, basée sur une étude analytique des espaces actuels et des points commun permettant de créer le fil conducteur entre eux afin d'aboutir à un projet valorisant ces deux entités dans le but de les réunir et de valoriser le tourisme culturel tunisien. Il s'agit, alors, d'une nouvelle forme de complémentarité et d'échange entre ces deux lieux historiques scientifiques et touristiques. En effet, malgré leur relation de voisinage, leur union du point de vue de leur situation et de leur partage de la même thématique en grande partie, à savoir la mer qui représente le thème de l'exposition du musée et l'une des raisons principale d'existence des ports puniques, ils n'entreprennent aucune relation entre eux. L'approche est centripète, allant de l'analyse de l'état actuel du site vers la recherche d'un projet en relation avec le tourisme culturel, l'économie nationale. Nous nous demandons à ce niveau sur les raisons de la séparation de ces deux entités patrimoniales. Dans quelle mesure

le design espace pourrait-il jouer un rôle dans la création de cette relation de complémentarité ?

Dans quelle mesure pouvons-nous valoriser ces deux piliers de l'histoire et de la science, et comment pourrions-nous réfléchir à les unir ?

Comment le design espace pourrait-il jouer un rôle dans la valorisation de chaque espace afin d'influencer le tourisme culturel ?

Méthodologie utilisée :

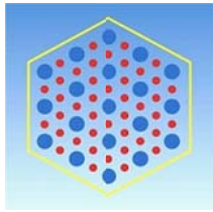
Il s'agit d'une recherche- qui allie la théorie et la pratique afin de proposer une démarche scientifique « engagée ». Elle s'articule autour de trois phases méthodologiques, une première phase basée sur l'approche épistémologique en relation avec l'intérêt historique et architectural de l'espace. Une deuxième phase analytique basée sur l'étude comparative de cas similaires en France sur le plan formel, fonctionnel, sémantique. Enfin, une troisième phase « pratique », le projet, qui propose des idées et des concepts pouvant participer à l'élaboration de l'objectif de la recherche.

Terrain(s) d'étude :

Le site archéologique, les ports puniques de Carthage, classé patrimoine mondial par l'UNESCO 1979


Mots-clés (6 maximum) : les ports puniques de Carthage, le musée océanographique de Salammbô, la réhabilitation, la valorisation, le patrimoine, le tourisme culturel.

Date de début de la thèse : 12 Avril 2012



DOCTORALES DE L'ASRDLF 2017

FICHE D'ETAT DES TRAVAUX DE THÈSE

NOM : TBER	
Prénom : Salma	
Laboratoire : Etudes et Recherches Economiques et Sociales	
Discipline : Economie de développement	
Directeur (trice) de thèse : Mohammed ABDOUH	

TITRE DE LA THESE : Université et développement territorial : Une contribution à l'évaluation de l'impact de l'Université Moulay Ismail au Développement de la ville de Meknès

Idée dominante :

Notre thèse défend l'idée que pour renforcer son rôle de catalyseur de développement local, l'université doit s'inscrire dans une démarche d'auto-évaluation à laquelle participeraient les acteurs locaux les plus importants (collectivités territoriales, entreprises et société civile). C'est donc en répondant à la question suivante : «Via la formation, la recherche et les services à la collectivité, dans quelle mesure l'université marocaine contribue-t-elle réellement au développement de son territoire?» que notre travail aspire à orienter l'université dans l'adoption de sa démarche d'auto-évaluation.

Problématiques essentielles :

Si l'engagement local est désormais officiellement reconnu comme troisième mission de l'université marocaine – en plus de la formation et la recherche – force est de constater que celle-ci ne dispose pas d'un outil scientifique permettant d'éclairer et de mesurer sa contribution au développement territorial, une notion jusque-là abordée de façon très vague. Ce besoin constitue la raison d'être de ce travail de recherche qui tente de répondre aux questions suivantes :

- Questions d'ordre général :

- Pourquoi les universités marocaines doivent adopter le développement territorial comme troisième mission?
- Comment peut-on évaluer cette troisième mission?

- Questions d'ordre spécifique :

- Les formations proposées par l'Université Moulay Ismail répondent-elles aux besoins de l'économie locale ?
- La recherche scientifique de l'Université Moulay Ismail profite-t-elle aux acteurs locaux ?
- Les services à la collectivité proposés par l'Université Moulay Ismail ont-ils un impact réel sur les individus ?
- Quels sont les particularités de la ville de Meknès qui conditionneraient l'impact de la formation, de la recherche et des services à la collectivité ?

Méthodologie utilisée :

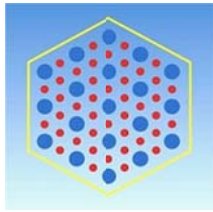
Notre thèse est fondée sur une démarche hypothético-déductive, une approche EMIC et une posture épistémologique positiviste. Les hypothèses sont déduites de la revue de littérature. Concernant le recueil des données, nous combinerons entre l'observation, des enquêtes et des entretiens. Pour leur part, les résultats de la thèse, ayant pour objectif l'aide à la décision, seront le fruit d'une analyse quantitative.

Terrain(s) d'étude :

La ville de Meknès et les 5 établissements de l'Université Moulay Ismail qui s'y trouvent.


Mots-clés (6 maximum) : Enseignement supérieur public – Développement territorial – Région d'apprentissage – Mesure des rendements externes de l'Université – Synergies locales

Date de début de la thèse : Janvier 2016



DOCTORALES DE L'ASRDLF 2017

FICHE D'ETAT DES TRAVAUX DE THÈSE

NOM : VUNDA	
Prénom : Mayawa	
Laboratoire : CERAMAC	
Discipline : Géographie	
Directeur (trice) de thèse : Daniel RICARD	

TITRE DE LA THESE : La valorisation des ressources par les communautés rurales des forêts d'Afrique centrale. Des exemples de développement à partir de l'activité apicole. Le cas de l'Angola(Cabinda), du Cameroun, du Congo et du Gabon

Idée dominante :

Les forêts d'Afrique centrale représentent la deuxième plus grande couverture forestière dense humide du monde après l'Amazonie. Elles s'étendent sur sept pays de la région, notamment l'Angola, le Cameroun, le Congo, le Gabon, la Guinée Equatoriale, la République Centrafricaine et la République Démocratique du Congo dont les quatre premières cités représentent le territoire géographique d'études.

Cette immense région regorge d'innombrables essences mellifères et fait d'objet d'un important réservoir pour les produits forestiers non ligneux (pfnl) dont le miel, qui jouent un rôle pluriel : sources d'énergies, d'alimentation, de médicaments pour de nombreux paysans ne disposant pas de ressources suffisantes.

De par la connaissance de ses vertus, le miel est très prisé les populations sous diverses formes, notamment comme aliment délicieux et riche, thérapeutique pour divers maux, pour ne citer que ceux-là. Malheureusement, la pratique rudimentaire de la cueillette du miel est encore d'actualité et la plus grande quantité du miel commercialisée provient de cette pratique d'exploitation, alors que l'engouement qui entoure son marché dans la dynamique de la filière miel reste très remarquable dans la région des forêts d'Afrique centrale d'autant plus qu'il fait partie de la culture des peuples autochtones.

Avec ses diverses spécificités par rapport aux autres produits forestiers non ligneux (pfnl), le miel, à en croire le transfert technologique de la pratique rudimentaire irrationnel et peu écologique de sa récolte à la pratique moderne d'apiculture dans le contexte d'un

environnement favorable, peut représenter un levier de taille pour le développement territorial, d'autant plus qu'elle ne nécessite pas beaucoup d'investissements pour être pratiquée au profit de la valorisation du miel de qualité.

Problématiques essentielles :

Les questions fondamentales de cette étude sont celles de savoir : l'état de lieu de la région des forêts d'Afrique centrale par rapport à l'activité apicole ? Son incidence sur le plan social, économique, culturel et environnemental au sein des communautés rurales ? Qu'en est-il de la valorisation de l'activité apicole en guise de développement du territoire ?

Méthodologie utilisée :

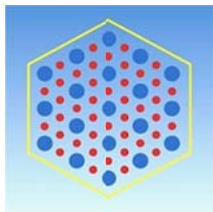
Pour répondre aux questions fondamentales de recherche, le projet de thèse se focalise sur l'étude documentaire, exploratoire et prospective, notamment : la revue documentaire relative aux thématiques de la recherche ; la réalisation des enquêtes dans la région auprès de différents acteurs, notamment les paysans et/ou cueilleurs du miel, apiculteurs, chercheurs, services étatiques, entreprises privées, autorités locales traditionnels et étatiques à travers des entretiens, à l'observation directe, avec à la clef le traitement des données, etc.

Terrain(s) d'étude :

Le terrain de recherche s'étend sur quatre pays de la sous-région d'Afrique centrale, notamment : le Congo, le Gabon, le Cameroun et l'Angola (province de Cabinda, située au Nord).


Mots-clés (6 maximum) : Ressources forestières ; - Communautés rurales ; - Apiculture ; - développement territorial ; - Valorisation des ressources.

Date de début de la thèse : 05 Novembre 2015



DOCTORALES DE L'ASRDLF 2017

FICHE D'ETAT DES TRAVAUX DE THÈSE

NOM : WILMOTTE	
Prénom : Pierre-François	
Laboratoire : Unité de géographie économique (ECOGEO) & Centre de recherche sur la Ville, le Territoire et le Milieu rural (LEPUR), Université de Liège (ULg)	
Discipline : Géographie économique	
Directeurs de thèse : Jean-Marie HALLEUX & Isabelle REGINSTER	

TITRE DE LA THESE : Performance des entreprises et ressources territoriales multi-échelles

Idée dominante :

Les ressources territoriales correspondent aux caractéristiques des territoires influençant la capacité des entreprises à développer leur activité. Le projet, portant sur la Wallonie, repose sur deux hypothèses principales.

Primo, la performance des firmes wallonnes résulterait aussi bien des ressources territoriales associées à leurs localisations que des ressources internes associées à leur organisation.

Secundo, les ressources territoriales s'organiseraient sur plusieurs échelles. A ce stade, nous postulons l'existence de trois niveaux structurants : l'échelle de la Wallonie, l'échelle de la sous-région (bassin d'emploi, région urbaine fonctionnelle...) et l'échelle des sites d'implantation.

Problématiques essentielles :

Le projet vise à s'interroger sur l'impact des ressources territoriales sur la performance des entreprises. L'objectif est de parvenir à modéliser ces ressources afin de tester la relation avec la performance. L'enjeu est de comparer des ressources de différents types à différentes échelles : l'accessibilité, la qualité des lieux, l'environnement économique et la main d'œuvre. Par ailleurs, définir « la performance des entreprises » nécessite d'effectuer des choix reposant sur la finalité (une performance pour le territoire, pour l'intérêt privé ?) mais aussi sur la disponibilité des données. A l'aide de modélisations et d'enquêtes auprès

d'entreprises, la finalité est de discuter l'impact des différentes ressources : échelle, intensité, impact sectoriel, ressenti par les acteurs de terrain en fonction du contexte régional wallon. L'objectif des approches croisées est de permettre de comparer et relativiser les variables significatives émergents des différentes recherches. Au départ d'un premier modèle travaillant avec les bases de données de comptabilité des entreprises, l'enchaînement d'un modèle hédonique analysant le prix de l'immobilier et les enquêtes auprès des entreprises doit permettre de mettre en évidence les ressources territoriales que les entreprises connaissent et mobilisent. In fine, le projet permettra d'interroger la pertinence des politiques publiques qui mobilisent une grande part des moyens publics pour stimuler ces ressources territoriales.

Méthodologie utilisée :

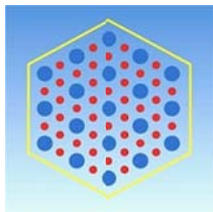
Le projet est structuré autour de trois sources de données : premièrement, une modélisation de la relation entre des ressources territoriales et un indicateur reflétant la performance des entreprises à l'aide de données de comptabilité des entreprises. Deuxièmement, un modèle hédonique permettant de modéliser l'impact des caractéristiques du bâtiment et de localisation dans la formation des prix de l'immobilier pour les entreprises. Enfin, une enquête auprès d'entreprises sera menée afin de confronter les enseignements des modèles au ressenti « de terrain ».

Terrain(s) d'étude :

La Wallonie (ou la Belgique si toutes les données sont disponibles).


Mots-clés (6 maximum) : développement régional, performance des entreprises, compétitivité territoriale, Wallonie

Date de début de la thèse : 1^{er} octobre 2016



DOCTORALES DE L'ASRDLF 2017

FICHE D'ETAT DES TRAVAUX DE THÈSE

NOM : ZAGA MENDEZ	
Prénom : Alejandra	
Laboratoire : Laboratoire d'économie écologique, Université du Québec en Outaouais	
Discipline : Économie institutionnelle et écologique	
Directeur (trice) de thèse : Dr. Jérôme DUPRAS	

TITRE DE LA THESE : Pérenniser les pratiques agro-environnementales : une analyse institutionnelle pour augmenter la résilience face aux changements climatiques en milieu agricole au Québec

Idée dominante :

Afin de limiter les impacts négatifs des systèmes agricoles et d'augmenter leur capacité d'adaptation aux changements climatiques, des initiatives (programmes, politiques, réglementations) ont été mises en œuvre au Québec pour encourager l'adoption des pratiques agroenvironnementales (PAE). Le présent projet de doctorat s'intéresse au rôle de ces institutions et aux cadres institutionnels nécessaires pour assurer la pérennité des PAE dans un contexte de changements climatiques (CC) au Québec.

Problématiques essentielles :

Cette recherche doctorale portera sur les façons avec lesquelles les institutions encouragent ou non les acteurs du milieu agricole à adopter des pratiques agro-environnementales qui favorisent l'adaptation aux changements climatiques. La pertinence de la thèse se révèle à travers les défis auxquels sont confrontés les acteurs agricoles dans un contexte de CC qui sont, à court terme, à l'origine de nouvelles opportunités, mais entraînent aussi de nouveaux risques environnementaux, sociaux et économiques pour les producteurs (Tamini 2014). De plus, afin de limiter les risques environnementaux déjà existants, des initiatives ont été introduites au Québec pour encourager l'adoption des pratiques agro-environnementales. Il est aussi reconnu que, parmi ces pratiques, celles qui favorisent la diversification de l'agroécosystème entraînent des interactions écologiques complexes et variées qui augmentent la résilience du système, augmentent la productivité totale des cultures et contribuent à réduire la variabilité des rendements dans un contexte de CC. En ce sens, ce

projet évaluera comment les institutions influencent l'adoption des PAE qui assurent la résilience des agro-écosystèmes et diminuent les risques climatiques en agriculture. Cette étude se base sur une théorie classique institutionnelle considérant les institutions (les stratégies, les normes et les règles formelles d'une société) comme responsables de l'évolution du comportement socio-écologique et des interactions économiques chez l'individu (Vatn 2005).

Méthodologie utilisée :

Tout d'abord, la doctorante identifiera les institutions influençant l'adoption des PAE par des entretiens semi-dirigés. Par la suite, les institutions identifiées seront catégorisées à l'aide du cadre intitulé « grammaire des institutions » proposé par Crawford et Ostrom. Cette méthode qualitative permet de caractériser les institutions selon les types d'actions encouragées ou interdites, les acteurs, les limites temporelles et spatiales, ainsi que les mesures répressives associées. De plus, cette caractérisation sera complétée par l'analyse des motivations des acteurs en procédant à une analyse du discours et en se basant sur les principes de la théorie ancrée.

Terrain(s) d'étude :

Trois régions agricoles au Québec :

- La région de la Baie Missisquoi
- Le bassin versant du lac Saint-Pierre
- La Montérégie-Est

Mots-clés (6 maximum) : Analyse institutionnelle, pratiques agro-environnementales, économie écologique et institutionnelle

Date de début de la thèse : Septembre 2016

* Tamini, Lota D., Frederick Clerson, Maurice Doyon, and Guy Debailleul. 2014. "Changements Climatiques et Position Concurrentielle: Le Cas de L'agriculture Du Quebec." SSRN Scholarly Paper ID 2447828. Rochester, NY: Social Science Research Network. <https://papers.ssrn.com/abstract=2447828>.

* Vatn, Arild. 2005. *Institutions and the Environment*. Cheltenham, UK : Edward Elgar.

LISTE DES PARTICIPANTS

Doctorants

NOM	Prénom	Affiliation	Adresse mail
ABOULAAGUIG	Mouad	Laboratoire de Recherche en Management des Organisations, Université Hassan II - Casablanca	m.aboulaaguig@gmail.com
ACHARD	Antoine	Gretha, Université de Bordeaux	antoine.achard@u-bordeaux.fr
ALLIX	Etienne	Citères, Université de Tours	etienne.allix@gmail.com
ANSARI	Salma	Economie du territoire et stratégie des acteurs, Université de Meknès	ansari.salma.58@gmail.com
ARFAOUI	Mohammed Rafik	UMR Territoires, Université Clermont Auvergne	Mohammed_Rafik.Arfaoui@etudiant.univ-bpclermont.fr
ATTABOU	Fayçal	Sciences de gestion, Université Mohamed V, Rabat	faycaloo@hotmail.com
BEAUSSIER	Thomas	Laboratoire d'Economie Forestière, Inra Nancy	thomas.beaussier@live.fr
BENAYAD	Nabil	Laboratoire d'Etudes et Recherches Economiques et Sociales / FSJES Meknès, Université de Meknès	n.benayad@yahoo.com
BOURBIA	Véréna	IFSTTAR – SPLOTT, Université Lille I	verena.bourbia@ifsttar.fr
BRUN	Jérémie	Centre d'économie et de sociologie appliquées à l'agriculture et aux espaces ruraux, Université de Bourgogne, Dijon	brun.jeremie@yahoo.fr
CARVIN	Olivier	UMR Territoires, Université Clermont Auvergne, Clermont-Ferrand	olivier.carvin@irstea.fr
CAUMONT	Bastien	Environnement, Ville, Société, UMR 5600, Université Lyon II	bastiencaumont@hotmail.fr
CHARRIER	Oriane	PASSAGES, UMR 5319, Université Pau et Pays de l'Adour	o.charrier@etud.univ-pau.fr
CHEVALIER	Joséphine	Laboratoire Ville Mobilité Transport (LVMT), Université Paris Est	josephine.chevalier@enpc.fr
DIKI	Hind	Laboratoire d'Etudes et de Recherches Economiques et Sociales, Université de Meknès	hindo.moussaid@gmail.com
DIVERNERESSE	François	Géographie et environnement, Université de Genève	francois.diverneresse@unige.ch
DUBEAUX	Sarah	Transferts culturels UMR 8547, ENS Ulm	sarah.dubeaux@gmail.com

EL HAJRI	Aimed	Nouvelles Pratiques de Gestion, Université de Marrakech	aimadelhajri@gmail.com
FANDIO	Cédric Ludovic	Laboratoire Aménagement Économie Transports / UMR Territoires, Université de Lyon et Université Clermont Auvergne	cedric.fandio@smtc-clermontferrand.com
HAHN	Sejeong	Sciences de l'information et de la communication, Université Paris III	sej.hahn@gmail.com
HARAOU	Houda	CERAPE, Université de Fès	houda.haraoui@gmail.com
ICERI	Vanessa	UMR Territoires, Université Clermont Auvergne, Clermont-Ferrand	vanessa.iceri@agroparistech.fr
KERROUCHE	Asmaa	LAMAUS (en montage), Université des Sciences et de la Technologie d'Oran Mohamed Boudiaf	asmaakerrouche@hotmail.fr
LABARRE	Florence	LAET, Université : ENPTE / Lyon 2	florence.labarre@ixxi.biz
LAMHAMED	Hajar	Laboratoire d'Etudes et de Recherches Economiques et Sociales, Université de Meknès	hajarlamhamedi@gmail.com
LAMRANI	Roua	Ecole Nationale de Commerce et de Gestion de Tanger	rlamranii@gmail.com
LENGLET	Jonathan	Ladyss, LERFoB, Université Paris I Panthéon-Sorbonne / AgroParisTech	jonathan.lenglet@agroparistech.fr
LERESTIF	Samuel	CREM, Université Rennes I	samuel.lerestif@univ-rennes1.fr
LEROY	Anthony	UMR Territoires, Université Clermont Auvergne, Clermont-Ferrand	anthonyleroy63@orange.fr
MAHEU	Mélanie	Laboratoire Aménagement Economie Transport (LAET) - École nationale des travaux publics de l'État	melanie.maheu@entpe.fr
METAYER	Brewenn	Systèmes Productifs, Logistiques, Organisations des Transports, et Travail (SPLOTT)/Centre d'Études et d'Expertise sur les Risques, l'Environnement, la Mobilité et l'Aménagement (CEREMA), Université Paris Est	brewenn.metayer@cerema.fr
NADAUD	Emmanuel	CRIEF, Université de Poitiers	emmanuel.nadaud@univ-poitiers.fr
NGOULMA TANG	Patrick Jeannot	UMR Territoires, Université Clermont Auvergne, Clermont-Ferrand	jeannot.ngoulma@irstea.fr
OULIDI JAWHARI	Zineb	Etudes et Recherches Economiques et Sociales, Université de Meknès	ozineb.jawhari@gmail.com
PERNOT	Delphine	LVMT, Université Paris Est	delphine.pernot@enpc.fr
PFUND	Guillaume	UMR 5600 Laboratoire IRG-EVS, Université Lyon II	guillaume.pfund@gmail.com
POISNEL	Elise	CERAPS, Université Lille II	elise.poisnel@gmail.com

RAKOTOVAO	Miravo	Centre de Recherches et d'Etudes Interdisciplinaires sur le Développement Durable, Université de Troyes	miravo.rakotovao@utt.fr
ROUSSEAU	Marie-Léa	Mobilités, Réseaux, Territoires, Environnement (MRTE), Université de Cergy Pointoise	marie-lea.rousseau1@u-cergy.fr
ROUSSELLE-BROSSEAU	Louis-Philippe	LAREP (Versailles) / CPEUM (Montréal), ABIES – Agreenium – ENSP-Versailles / Université de Montréal	louis.philippe.r.brosseau@gmail.com
ROYER	Danie	Centre de recherche en développement territorial (CRDT), UQAR	danie.royer@uqar.ca
SADGUI	Rachid	LERES, Université de MEKNES	rachid.sadgui@edu.umi.ac.ma
SMAOUI	Dorra	Science de patrimoine, Faculté de sciences humaines et sociales de Tunis	d.smaoui@yahoo.fr
TBER	Salma	Etudes et Recherches Economiques et Sociales, Université de Meknès	tbersalma@gmail.com
VUNDA	Mayawa	UMR Territoires, Université Clermont Auvergne, Clermont-Ferrand	ed.lettres@uca.fr
WILMOTTE	Pierre-François	Unité de géographie économique (ECOGEO) & Centre de recherche sur la Ville, le Territoire et le Milieu rural (LEPUR), Université de Liège (ULg)	pfwilmotte@ulg.ac.be
ZAGA-MENDEZ	Alejandra	Laboratoire d'économie écologique, Université du Québec en Outaouais	zaga02@uqo.ca

LISTE DES PARTICIPANTS

Chercheurs, enseignants-Chercheurs, ...

NOM	Prénom	Affiliation	Adresse Mail
AGUILERA	Anne	LVMT - Université Paris-Est, Ifsttar, Marne la Vallée	anne.aguilera@ifsttar.fr
ALBERT-CROMARIAS	Anne	CRCGM - Groupe ESC CLERMONT	anne.albert@esc-clermont.fr
AMBLARD	Laurence	UMR Territoires, Irstea, Clermont-Ferrand	laurence.amblard@irstea.fr
AUDIBERT	Martine	École doctorale des Sciences Économiques, Juridiques, Politiques et de Gestion, Clermont-Ferrand	secretariat.ed@uca.fr
BABOU	Igor	Université Paris Diderot, Paris VII	igor.babou@orange.fr
BATISSE	Cécile	CERDI Université Clermont Auvergne	cecile.batisse@uca.fr
BERION	Pascal	Université de Franche-Comté	pascal.berion@univ-fcomte.fr
BERTHOME	Karim	UMR Territoires, AgroParisTech, Clermont-Ferrand	karim.berthome@agroparistech.fr
BOURDEAU-LEPAGE	Lise	UMR EVS, Lyon	lblepage@gmail.com
BOURDIN	Sébastien	Institut du Développement Territorial, Caen	sbourdin@em-normandie.fr
CHIGNIER-RIBOULON	Franck	UMR Territoires, UCA, Clermont-Ferrand	Franck.Chignier-Riboulon@uca.fr
DEJARDIN	Marcus	CERPE-Université de Namur et IMMAQ CIRTES-Université catholique de Louvain, Namur	marcus.dejardin@unamur.be
DELAPLACE	Marie	Lab'urba, Paris Est Marne la Vallée, Champs sur Marne	marie.delaplace@u-pem.fr
DEPRES	Christophe	UMR Territoires, VetAgroSup, Lempdes	christophe.depres@vetagrosup.fr
DERNAT	Sylvain	UMR Territoires, Inra, Clermont-Ferrand	sylvain.dernat@inra.fr
DIAZ OLVERA	Lourdes	LAET, Université de Lyon - ENTPE	lourdes.diaz-olvera@entpe.fr
DIMOU	Michel	LEAD, Université de Toulon, Hyères	dimou@univ-tln.fr
DUVIVIER	Chloé	UMR Territoires, Irstea, Clermont-Ferrand	chloe.duvivier@irstea.fr
GUIHÉRY	Laurent	MRTE, Université de Cergy-Pontoise	laurent.guihery@u-cergy.fr
GUILLAIN	Rachel	Université de Bourgogne	rachel.guillain@u-bourgogne.fr
HENRARD	Pierre	Université Clermont Auvergne	pierre.henrard@uca.fr
JEAN	Bruno	CRDT, Université du Québec à Rimouski (UQAR)	bruno_jean@uqar.ca

JOHANY	François	UMR Territoires, Inra, Clermont-Ferrand	francois.johany@inra.fr
KEIBIR	Leila	LAB'URBA, Université Paris Est	leila.kebir@eivp-paris.fr
LARDON	Sylvie	UMR Territoires, Inra/ AgroParisTech, Clermont-Ferrand	sylvie.lardon@agroparistech.fr
LEGER-BOSCH	Christine	UMR Territoires, Irstea, Clermont-Ferrand	christine.leger-bosch@irstea.fr
LELOUP	Fabienne	ISPOLE, Université catholique de Louvain, Mons	fabienne.leloup@uclouvain-mons.be
LYSOE	Eric	École doctorale des Lettres, Sciences humaines et sociales, Clermont-Ferrand	ed.lettres@univ-bpclermont.fr
MIGNOT	Dominique	IFSTTAR Bron	dominique.mignot@ifsttar.fr
NADOU	Fabien	École de Management de Normandie, Caen	f.nadouv2@gmail.com
NICOLAS	Jean-Pierre	LAET, Université de Lyon - ENTPE	jean-pierre.nicolas@entpe.fr
OLIVE-GARCIA	Cécile	Conseil Départemental du Puy de Dôme	cecile.olive@cg63.fr
OULIER	Sylvie	Conseil du département du Puy-de-Dôme,	sylvie.ougier@gmail.com
PERY	Alexandre	École doctorale ABIES, Paris	alexandre.pery@agroparistech.fr
RIEUTORT	Laurent	IADT, Université Clermont Auvergne	laurent.rieutort@uca.fr
ROBERT	Pierre	Michelin, site de Ladoux, Clermont-Ferrand	pierre.robert@michelin.com
ROTH	Hélène	UMR Territoires, Université Clermont Auvergne, Clermont-Ferrand	helene.roth@uca.fr
SCHAFFAR	Alexandra	LEAD, Université de Toulon, Hyères	schaffar@univ-tln.fr
SIMON	Laurent	Université Paris I	Laurent.Simon@univ-paris1.fr
SOTO	Didier	UMR EVS, Université Lyon 3	didier.soto@univ-lyon3.fr
TAVERNE	Marie	UMR Territoires, Irstea, Clermont-Ferrand	marie.taverne@irstea.fr
TALBOT	Damien	Université Clermont Auvergne	damien.talbot@uca.fr
TANKAM	Chloé	UMR Territoires, AgroParisTech, Clermont-Ferrand	chloe.tankam@agroparistech.fr
TERRAL	Laurent	LVMT, Université Paris-Est, Ifsttar, École des Ponts, Marne la Vallée	laurent.terral@enpc.fr
TORRE	André	Université Paris Saclay et Inra, Paris	torre@agroparistech.fr
TRUCHET	Stéphanie	UMR Territoires, Irstea, Clermont-Ferrand	stephanie.truchet@irstea.fr
VAILLANT	Ludovic	Cerema Nord Picardie	Ludovic.Vaillant@cerema.fr
VOLLET	Dominique	UMR Territoires, Irstea, Clermont-Ferrand	dominique.vollet@irstea.fr
ZANETTI	Thomas	Université de Lyon, UMR EVS	tomazanetti@hotmail.com

COMITÉ LOCAL D'ORGANISATION

Doctorants :

Olivier Carvin (UMR Territoires, Université Clermont Auvergne, Irstea)

Vanessa Iceri (UMR Territoires, Université Clermont Auvergne, Inra)

Chercheurs et appui à la recherche :

Sylvie Lardon (UMR Territoires, Inra & AgroParisTech)

Dominique Vollet (UMR Territoires, Irstea)

Pierre-Julien Canonne (IADT)

Fanny Estel (UMR Territoires, AgroParisTech)

Sabrina Gasser (Inra)

Sandrine Lagoutte (UMR Territoires, Irstea)

Pour citer le document :

Carvin O., Icéri V., Lardon S., Vollet D., Doctorales de l'ASRDLF (Association de Science Régionale de Langue Française), Clermont-Ferrand, 15-17Mars, 2017, 129 p.