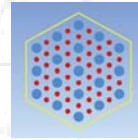


DOCTORALES de **L'ASRDLF**



Association
de Science Régionale
de Langue Française

17-19 février 2016
à Clermont-Ferrand



(c) Francis Debaisieux



SOMMAIRE

Présentation de l'ASRDLF.....	3
Les doctorales de l'ASRDLF	5
Programme des journées	7
Déjeuners (lieu et plan d'accès)	11
Diners (lieux et plans d'accès)	12
Soirée Courts-Métrages.....	15
Conférence introductive	17
Atelier Cartes Mentales.....	19
Les fondamentaux de la thèse	21
L'initiative « Accompagnement des encadrants »	23
Liste des fiches État des travaux de thèses des doctorants intervenants	24
Liste des Doctorants participants	123
Liste des Enseignants-Chercheurs et Chercheurs participants	125
Comité d'organisation.....	127

L'ASRDLF a été créée en 1961 par Walter Isard et François Perroux. Branche francophone de l'European Regional Science Association (ERSA) et de la Regional Science Association International (RSAI), elle compte aujourd'hui environ 250 membres dont 40 étrangers. Son objet concerne des thématiques variées intéressant aussi bien la recherche académique que la demande sociale : développement et forme des villes, finances locales, politiques de développement local et d'aménagement du territoire, rôle des services et des infrastructures de transport et de télécommunication, stratégie spatiale des entreprises, problèmes d'organisation territoriale, concurrence des territoires, rôle de l'innovation, morphologie de l'espace, devenir des espaces ruraux et urbains, questions de développement durable, ségrégation spatiale...

L'association organise différentes manifestations et propose divers services : <http://www.asrdlf.org>

- Un Colloque annuel, avec un comité scientifique, qui donne régulièrement lieu à la présentation de plus de 300 papiers faisant l'objet d'une double évaluation et d'une procédure de sélection avec rejets. En 2016, ce colloque se déroulera à Gatineau (Québec, Canada) les 7,8 et 9 juillet, sur le thème : «**Territoires et frontières :le développement à l'épreuve des régions frontalières** » (<http://www.asrdlf2016.com/>).
- Des *Doctorales*, qui s'inscrivent dans la continuité du précédent Séminaire Européen des Doctorants en Économie Régionale (SEDER) : http://www.asrdlf.org/doctorales_ASRDLF.php
- Le *Prix Aydalot*, qui récompense chaque année les meilleures thèses soutenues en Sciences Régionales, et fonctionne sur la base d'un jury d'experts.
- Elle propose un *Réseau de compétences* relevant de différentes disciplines : économie, géographie, aménagement, gestion, sciences politiques, sociologie...
- Elle dispose d'une Revue internationale à Comité de lecture, la *Revue d'Économie Régionale et Urbaine*, qui publie des articles consacrés aux développements et avancées récentes de la Science Régionale : <http://reru.gretha.u-bordeaux4.fr/>
- Elle diffuse *une Lettre d'informations* permettant d'apporter en temps réel des nouvelles sur l'actualité de nos domaines : les Nouvelles Brèves : <http://www.asrdlf.org/breves.ph>

Les Doctorales de l'ASRDLF

Les doctorales de l'ASRDLF représentent des moments privilégiés dans la vie de l'Association de Science Régionale de Langue Française (ASRDLF). Cette manifestation est spécifiquement destinée aux doctorants, qui constitueront les communautés scientifiques de demain. Les doctorales de l'ASRDLF visent plusieurs objectifs :

- Aider les doctorants en Science Régionale dans leurs travaux de recherche ;
- présenter les travaux de doctorants, en présence de chercheurs et enseignants-chercheurs de science régionale ;
- discuter les présentations, les références théoriques et les démarches empiriques des doctorants ;
- mettre en perspective les modalités de mise en œuvre d'une thèse, les exigences de qualité, et les relations doctorants-encadrants ;
- fournir les éléments d'informations sur les perspectives de carrière : qualification, concours de recrutement, mobilité des chercheurs.

Elles ont lieu tous les ans et sont organisées par l'un des laboratoires actifs dans l'association (deux années de suite). En 2016 et 2017, les unités UMR Métafort (Mutations dEs acTivités, des espAces et des Formes d'Organisation dans les Territoires ruraux) et CERAMAC (Centre d'Etudes et de Recherches Appliquées au MAssif Central, à la moyenne montagne et aux espaces fragiles) ont uni leurs forces pour organiser la manifestation.

Notons quelques innovations pour l'édition 2016 des doctorales de l'ASRDLF (outre la conférence invitée de Teresa Pinto Correia, de Université d'Evora au Portugal et la discussion sur les fondamentaux de la thèse, selon les disciplines) : un atelier méthodologique sur les cartes mentales et une réflexion sur l'accompagnement des encadrants de thèse (en lien avec l'Ecole doctorale Abies).

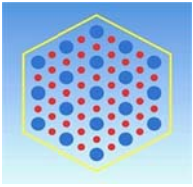
L'autre temps fort de l'association est celui du colloque annuel. Le 53ème colloque de l'Association de Science Régionale de Langue Française (ASRDLF) aura lieu du 7 au 9 juillet 2016 à Gatineau au Québec sur le thème : «Territoires et frontières : le développement à l'épreuve des régions frontalières» (<http://www.asrdlf2016.com/>).

Enfin, le comité local d'organisation tient à remercier l'ensemble des institutions qui ont soutenu la manifestation : l'IADT (Institut d'Auvergne du Développement des Territoires), qui accueille la manifestation, AgroParisTech, Irstea, l'Inra, VetAgro Sup et les écoles doctorales Lettres, Sciences Humaines de l'Université Blaise-Pascal et Droit, Économie, Gestion, Sciences Politiques de l'Université d'Auvergne.

Pour le comité local d'organisation

Camille Billion, Sylvie Lardon, Mindourewa Peketi, Dominique Vollet

Pour citer le document : Billion C., Lardon S., Peketi M., Vollet D., Doctorales de l'ASRDLF (Association de Science Régionale de Langue Française), Clermont-Ferrand, 17-19 février, 2016, 127 p.



PROGRAMME DOCTORALES ASRDLF 2016

Mercredi 17/02

13h30	Accueil		
14h-14h30	Amphithéâtre (rez de jardin)		
	<p>Séance plénière inaugurale BOURDEAU-LEPAGE Lise, Vice-Présidente de l'ASRDLF, UMR EVS RIEUTORT Laurent, Directeur IADT VOLLET Dominique, Directeur UMR Métafort HENRARD Pierre, Vice-Président Recherche Université Blaise-Pascal DEQUIEDT Vianney, Vice-Président Recherche Université d'Auvergne</p>		
14h30-16h	Amphithéâtre (rez de jardin)		
	<p>Conférence par Teresa PINTO-CORREIA, Université d'Evora (Portugal) How are public policies affecting land management? Farming systems in Southern Europe</p>		
16h-16h30	PAUSE		
16h30-18h30	Salle 103 (1 ^{er} étage)	Salle de réunion (rez de jardin)	Salle 106 (1 ^{er} étage)
	<p>Atelier 1 : Politiques publiques locales (Président : <i>MARCHAND Sébastien</i>)</p> <ul style="list-style-type: none"> • AAOURDOU El Mostafa • CHAIRI HOURRI Houda • MIRI Meriem • PEIFFER-SMADJA Océane 	<p>Atelier 2 : Acteurs et territoires (Président : <i>JEAN Bruno</i>)</p> <ul style="list-style-type: none"> • YEPTIEP-SIOHDJIE Yannick Stéphane • ICERI Vanessa • YEO Kanigui 	<p>Atelier 3 : Mobilités et modes de vie (Président : <i>MIGNOT Dominique</i>)</p> <ul style="list-style-type: none"> • BOUSCASSE Hélène • CARRE Hugo • CASAMAYOR-MONGAY Myriam • JACQUET Rémi
19h30	REPAS		

8h30-10h	Salle de réunion (rez de jardin)	Salle 103 (1 ^{er} étage)	Salle 106 (1 ^{er} étage)
	Atelier 4 : Marketing territorial (<i>Président : BOURDIN Sébastien</i>) <ul style="list-style-type: none"> • ALAOUI Yasmine • BERRADA Mohamed • NGOULMA TANG Patrick Jeannot 	Atelier 5 : Dynamiques rurales et périurbaines (<i>Présidente : HOUDART Marie</i>) <ul style="list-style-type: none"> • BOUSBAINÉ Antonia • GUICHETEAU Marie • OLLIVIER Camille 	Atelier 6 : Entreprises, ressources humaines et études de genre (<i>Présidente : DJELALL Faridah</i>) <ul style="list-style-type: none"> • AJAJ BAKIOUI Dounia • LAARAJ Nadia • CHEDDADI Zouhair
10h-10h30	PAUSE		
10h30-12h30	Salle 103 (1 ^{er} étage)	Salle 106 (1 ^{er} étage)	Salle de réunion (rez de jardin)
	Atelier 7 : Environnement et développement durable (<i>Président : AZNAR Olivier</i>) <ul style="list-style-type: none"> • CARVIN Olivier • LETURQUE Emmanuelle • RAKOTOARIJAONA Narindra Hajatiana • VACHER Stephano 	Atelier 8 : Dynamiques urbaines (<i>Présidente : DELAPLACE Marie</i>) <ul style="list-style-type: none"> • PARIS Octavie • CUI Can • GOURDON Paul • LEMAIRE Emilie 	Atelier Cartes mentales Animé par DERNAT Sylvain et JOHANY François
12h30-14h	REPAS		
14h-15h30	Salle 103 (1 ^{er} étage)	Salle de réunion (rez de jardin)	Salle 106 (1 ^{er} étage)
	Atelier 9 : Gouvernance territoriale (<i>Présidente : LELOUP Fabienne</i>) <ul style="list-style-type: none"> • HAMPLAOUI Camélia • BILLION Camille • UBILLA-BRAVO Gerardo Francisco 	Atelier 10 : Participation (<i>Président : BERTHOMÉ Karim</i>) <ul style="list-style-type: none"> • DRIS Yasmina • MUAZZAM Sabir • RONDELLI Cynthia 	Atelier 11 : Industries, entreprises et territoires – Innovation (<i>Président : GUILHERY Laurent</i>) <ul style="list-style-type: none"> • EL HAJRI Aimad • HAMOUDA Ibtissem • LAACHACH Abderrahim
15h30-16h	PAUSE		
16h-18h30	Amphithéâtre (rez de jardin)		
	<p>Discussion sur les fondamentaux de la thèse, selon les disciplines Animée par DIMOU Michel, Université du Sud – Toulon-Var, Président de l'ASRDLF</p> <p>GOZE Maurice, Professeur Université Bordeaux III, aménagement de l'espace et urbanisme, Ancien membre de la section 24 du CNU JEAN Bruno, Secrétaire adjoint de l'ASRDLF, Professeur Université du Québec, LELOUP Fabienne, Secrétaire de l'ASRDLF, Professeure Université catholique de Louvain campus de Mons, Science politique RENARD Marie-Françoise, Professeure Université d'Auvergne, économie, Membre de la section 05 du CNU DE RUFFRAY Sophie, Professeure Université de Rouen, géographie, Présidente de la section 23 au CNU</p>		
19h-22h30	BUFFET SUIVI D'UNE SELECTION DE COURTS METRAGES		

Vendredi 19/02

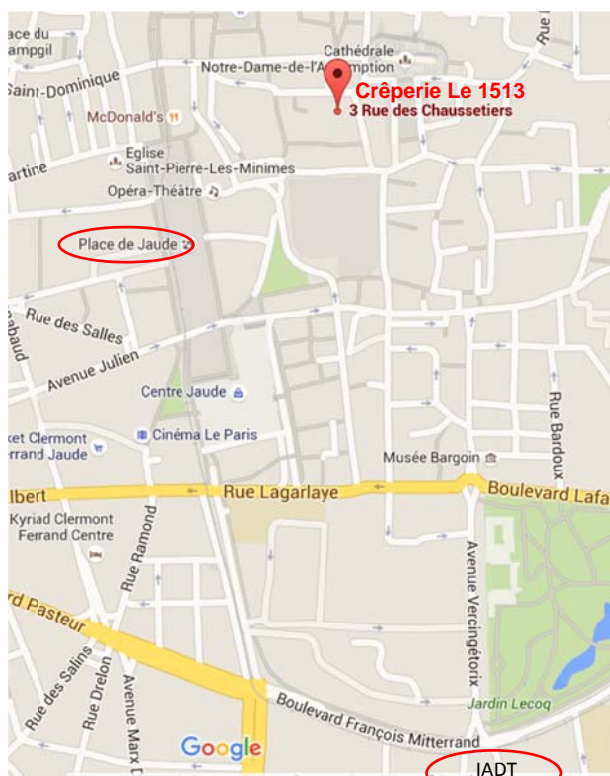
9h-11h	Salle de réunion (rez de jardin)	Salle 103 (1 ^{er} étage)	Salle 106 (1 ^{er} étage)
	Atelier 12 : Inégalités socio-spatiales (<i>Présidente : BOURDEAU-LEPAGE Lise</i>) <ul style="list-style-type: none"> • FOUILLADE-ORSINI Hadrien • KHEDIRA Hind • BRUN Jérémie • BA Zrampieu Sarah 	Atelier 13 : Développement régional (<i>Président : LACOUR Claude</i>) <ul style="list-style-type: none"> • FOFANA Abdul-Fahd • NASSORI Dounia • WITZIG Pascal 	Atelier 14 : Industries, entreprises et territoires – Ressources humaines et organisation spatiale (<i>Président : PERRAT Jacques</i>) <ul style="list-style-type: none"> • FILALI-HALIME Zohra • PEKETI Mindourewa • SADGUI Rachid
11h-11h30	PAUSE		
11h30-12h30	Amphithéâtre (rez de jardin)		
	« Accompagnement des encadrants » PERY Alexandre, directeur de l'école doctorale ABIES, Paris		
12h30-13h	Amphithéâtre (rez de jardin)		
	Séance de clôture		
13h	REPAS		
14h-16h	Salle de réunion (rez de jardin)		
	Réunion du Conseil d'Administration de l'ASRDLF <i>Sur invitation</i>		

DINERS DES DOCTORALES 2016

Mercredi 17 février

Pour les doctorants

Rendez-vous à 19h30 à la **Crêperie le 1513**
3, rue des Chaussetiers à Clermont-Ferrand



Menu à 15 €

Salade Dômes (Salade, Cantal, Noix)

Galette Ambertoise (Pomme de terre, fourme d'Ambert, crème, jambon sec)

ou

Galette Rochelle

(Thon, tomate, gruyère, oignons)

ou

Galette Sherwood

(Ratatouille, champignon, œuf)

Coupe de sorbets

(Sorbet framboise, myrtille au Marc d'Auvergne)

ou

Crêpe 1513 (Chocolat, chantilly)

ou

Crêpe Arverne

(Confiture de myrtille flambée au Marc d'Auvergne)

Cidre ou vin



Mercredi 17 février

Pour les Enseignants-Chercheurs

Rendez-vous à 19h30 au **Restaurant La Gourmandine**
8 rue des Minimes à Clermont-Ferrand



Menu à 30 €

Vol au vent de gésier et confit au cassis
OU

Salade de mousse d'avocat et crevettes
OU

Pastilla de bœuf sauce gribiche

Truffade et son jambon de Pays

OU

Pêche du jour

OU

Ballotine de volaille
aux champignons des bois

Mousse au chocolat

OU

Tarte tatin à la patate douce,
sorbet abricot

OU

Panacotta citron basilic,
tuile à l'huile d'olive

Vin, café, thé ou infusion



Soirée Buffet et Courts-Métrages



A 19h,
Buffet offert dans l'espace détente de l'IADT (sur le lieu du séminaire),
suivi d'une sélection des meilleurs courts-métrages 2015
(9 courts-métrages, soit 2 heures de projection).

Le Festival international du court métrage de Clermont-Ferrand est un festival de cinéma consacré au film court, ouvert au grand public, qui se tient chaque année. En nombre d'entrées, c'est probablement le plus important festival consacré au court métrage dans le monde. En France, c'est le deuxième festival de cinéma après le Festival de Cannes pour la fréquentation (public et professionnels).

La sélection 2015 :

- Jean-Michel le caribou des bois (11mn) – film d'animation
- Guy Moquet (29mn)
- Beach Flags (13mn)
- Tisina Mujo (11mn)
- Blood Brothers (6mn)
- Somewhere down the line (10mn)
- De Smet (15mn)
- Père (18mn)
- A single life (2mn) – film d'animation

How are public policies affecting land management? Farming systems in Southern Europe

Comment les politiques publiques affectent la gestion de l'espace ? Les agricultures du Sud de l'Europe

**Teresa Pinto-Correia, Geographer,
Associate Professor
ICAAM- Instituto de Ciências Agrárias e
Ambientais Mediterrânicas
Universidade de Évora**



Les systèmes de gestion de la terre, à l'échelle des exploitations agricoles, sont l'instrument le plus dynamique de gestion de l'espace rural et d'aménagement du paysage. Les décisions sont prises par chaque exploitant, au jour le jour, selon des modèles et des stratégies qu'il choisit, en fonction de différents facteurs liés aux caractéristiques de l'exploitation, sa localisation, le profil de l'exploitant, mais aussi l'influence du marché et des politiques publiques. Pour mieux comprendre la gestion actuelle de l'espace rural et pouvoir mieux l'infléchir, il faut comprendre comment ces différents mécanismes fonctionnent. La théorie de la transition, construite pour étudier et mieux comprendre les processus de diffusion de d'innovation, est un cadre théorique et conceptuel qui permet de comprendre comment le régime agricole décide des orientations et instruments de politique sur l'espace rural, et surtout quelle marge ces politiques laissent pour des décisions multiples et innovatrices, de la part des chefs d'exploitation. L'exemple des systèmes extensifs multifonctionnels de l'Europe du Sud, qui sont des systèmes productifs mais aussi le support de multiples biens publics et services écosystémiques, sont la base de cette présentation.



ATELIER CARTES MENTALES

Animé par

François Johany, Ingénieur d'études INRA à l'UMR Métafort.

francois.johany@clermont.inra.fr

Sylvain Dernas, Doctorant et assistant-ingénieur INRA à l'UMR Métafort.

sylvain.dernas@clermont.inra.fr

Objectif

L'objectif de cet atelier est de faire découvrir aux doctorants l'outil méthodologique « carte mentale »¹. Les cartes mentales connaissent en effet, aujourd'hui, un regain d'intérêt en sciences humaines et sociales : géographie, psychologie sociale, sociologie, science politique... De nombreux doctorants les utilisent ainsi dans leurs recherches et elles peuvent donc être un outil adapté aux travaux (ou futurs travaux) des doctorants présents lors de ces Doctorales de l'ASRDLF. L'atelier se veut donc participatif afin de favoriser les discussions, et permettre aux doctorants d'identifier l'opportunité d'utiliser ou non cet outil.

Modalités

L'atelier se déroulera en plusieurs temps permettant aux doctorants de se familiariser avec les cartes mentales : présentations théoriques, mises en pratique par des exercices individuels et collectifs de manipulation et d'analyse de cartes mentales, présentation d'une méthode de traitement des résultats par analyse chorématique développée au sein de l'UMR Métafort, temps d'échanges sur l'opportunité d'utiliser les cartes mentales dans ses recherches (contraintes, résultats possibles...).

Bibliographie et sitographie indicatives

Dernas, S., Johany, F., et Lardon, S. (2014, avril). *Traiter les cartes mentales : une conception socio-cognitive originale entre chorèmes et analyse de discours*. Communication présentée au colloque internationale « l'Espace en partage » : approche interdisciplinaire de la dimension spatiale des rapports sociaux, Rennes (France).

Giesecking, J. J. (2013). Where we go from here. The mental sketch mapping method and its analytic components. *Qualitative Inquiry*, 19(9), 712–724. doi:10.1177/1077800413500926

Reuchamps, M., Kavadias, D. et Deschouwer, K. (2014). Drawing Belgium: using mental maps to measure territorial conflict. *Territory, Politics, Governance*, 2(1), 30-51. doi: 10.1080/21622671.2013.814549

<http://webtv.iadt.fr/channels/#journee-detude-francophone-sur-les-cartes-mentales>

¹ Elle se distingue de la « carte heuristique » : alors que la carte heuristique propose une représentation permettant de comprendre schématiquement l'organisation de l'information dans le cerveau humain, la carte mentale est utilisée pour mener une réflexion sur les imaginaires spatiaux des individus ou des collectivités.

« FONDAMENTAUX DE LA THÈSE »

Cette session plénière animée par Michel Dimou, Président de l'ASRDLF et Professeur à l'Université de Toulon vise, à expliciter la diversité des formes que peut prendre une thèse en science régionale parmi les disciplines. Il est, en effet, apparu important que chaque doctorant ait connaissance des exigences attendues, en France mais aussi dans certains pays francophones, que ce soit en vue de la soutenance ou de la qualification par le Conseil National Universitaire.

Les participants à la table ronde sont les suivants :

- Maurice GOZE, Professeur Université Bordeaux III, aménagement de l'espace et urbanisme, Ancien membre de la section 24 du CNU
- Bruno JEAN, Secrétaire adjoint de l'ASRDLF, Professeur Université du Québec
- Fabienne LELOUP, Secrétaire de l'ASRDLF, Professeure Université catholique de Louvain campus de Mons, Science politique
- Marie-Françoise RENARD, Professeure Université d'Auvergne, économie, Membre de la section 05 du CNU
- Sophie DE RUFFRAY, Professeure Université de Rouen, géographie, Présidente de la section 23 au CNU

L'INITIATIVE « ACCOMPAGNEMENT DES ENCADRANTS »

Présenté par :

Alexandre PERY, directeur de l'Ecole Doctorale ABIES, AgroParisTech

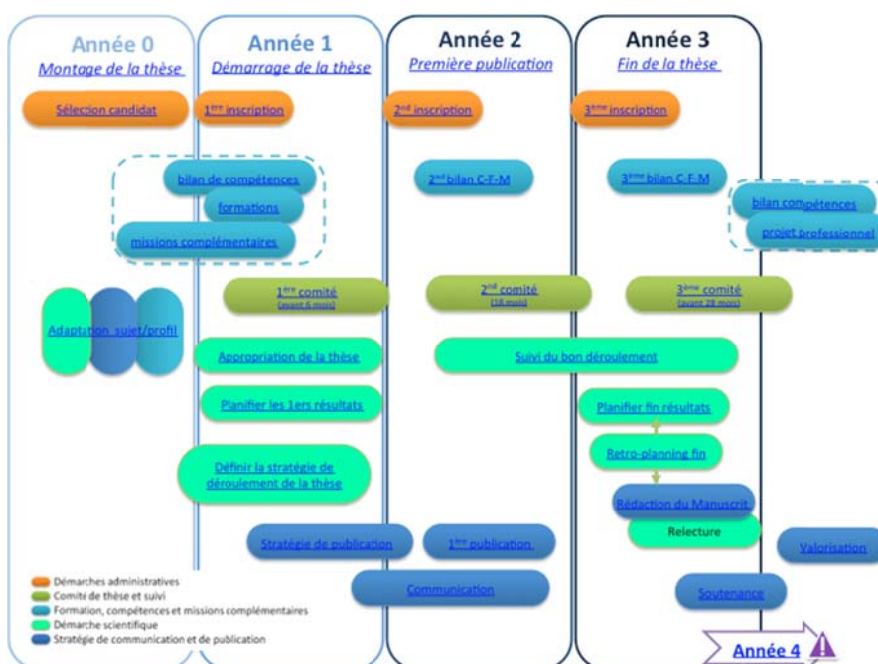
alexandre.pery@agroparistech.fr

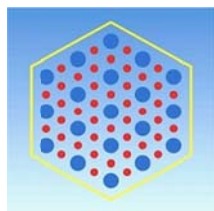
L'Ecole Doctorale ABIES développe actuellement un projet intitulé « *Accompagnement des encadrants scientifiques ABIES* », piloté par la directrice adjointe d'ABIES, Irina Vassileva. L'ED souhaite ainsi apporter un soutien aux chercheurs et enseignants-chercheurs qui lui sont rattachés, dans leur pratique de l'encadrement doctoral.

Dans ce contexte, une enquête a été menée, l'été 2015, auprès des encadrants et auprès des doctorants et jeunes docteurs, pour obtenir des informations concrètes sur la situation relative à l'encadrement de doctorants dans les laboratoires. Les résultats de cette enquête ont permis d'avoir une vision plus claire de la situation au sein de l'ED ABIES en matière d'encadrement et de proposer des actions adaptées aux besoins des encadrants.

Une journée d'échange et d'ateliers thématiques s'est tenue le 21 janvier 2016 pour dialoguer sur ces propositions et les premiers outils développés.


Ainsi la « frise des encadrants » visualise les temps forts de l'encadrement de la thèse et récapitule les tâches à réaliser, sous forme interactive. Elle est disponible sur le site de l'AD ABIES (<http://www.agroparistech.fr/abies/>)





DOCTORALES DE L'ASRDLF 2016

FICHE D'ETAT DES TRAVAUX DE THÈSE

NOM : ALAOUI	
Prénom : Yasmine	
Laboratoire : ENCGT, Tanger- Maroc	
Discipline : Marketing territorial	
Directeur de thèse : Mostafa ABAKOUY	

TITRE DE LA THESE : Enjeux identitaires dans la démarche du marketing territorial, le cas de la ville de Tanger.

Idée dominante :

La ville de Tanger est comme un arbre dont les racines sont plantées dans la culture orientale et arabe, et dont les branches grandissent et fleurissent dans la culture occidentale moderne. Marquée depuis des siècles par son « arabité », la ville est aujourd'hui, un véritable chantier. Un territoire gigantesque en pleine expansion, et en réelle ébullition. Les changements sont frappants. Elle est désormais à l'image des grandes métropoles européennes. Mais malgré tous les changements, les visiteurs attirés par la splendeur de la ville et les habitants authentiques, cherchent inlassablement les traces de l'ancienne capitale diplomatique de l'empire chérifien musulman, la couronne du sultan Mohammed V. Ceci n'est pas sans créer un questionnement sur son identité et sur son futur, dans un contexte de mondialisation où la concurrence entre les territoires devient de plus en plus féroce et où les territoires doivent se démarquer pour survivre et se développer.

Le dessein de cette étude est d'examiner les enjeux identitaires dans la démarche du marketing territorial ; le lien de l'identité entre les composantes du marketing territorial à savoir, le territoire, l'attractivité et le marketing territorial, et l'analyse de la place de l'identité dans la démarche d'attractivité.

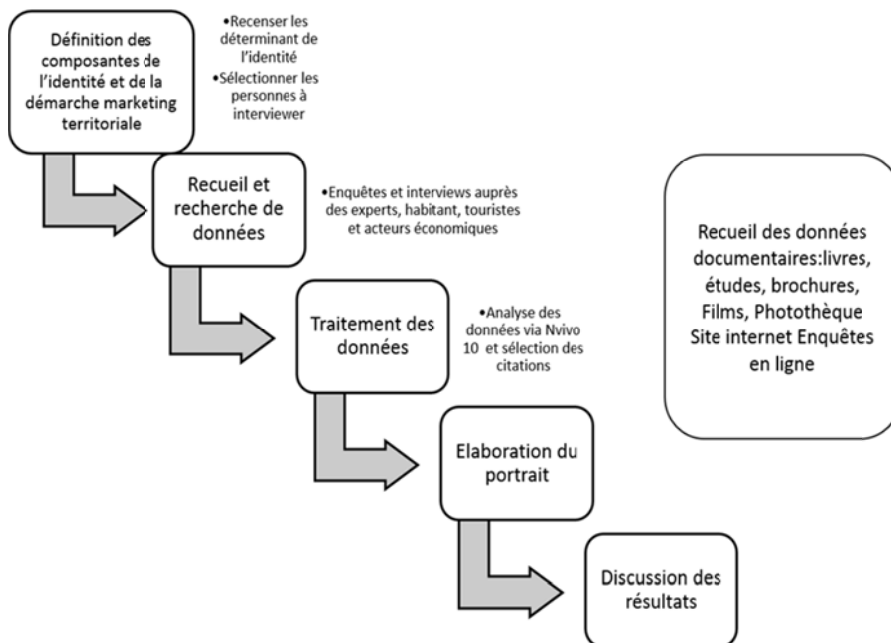
Problématiques essentielles

En quoi l'identité joue-t-elle un rôle central dans la démarche du marketing territorial ? Afin de répondre à cette problématique, plusieurs sous-questions sont à débattre : quel est le lien existant entre l'identité et les composantes du marketing territorial ? Comment révéler l'identité d'un territoire ? Et quelle est sa valeur dans la démarche d'attractivité ?

Méthodologie utilisée

En optant pour une méthodologie qualitative et exploratoire, notre démarche consiste d'une part, à étudier le lien entre l'identité et les composantes du marketing territorial dans la littérature ; d'autre part, à faire une étude empirique sur la base des entretiens semi-directifs pour étudier l'identité et la place qu'elle doit occuper dans la démarche du marketing territorial. Cette étude sera réalisée auprès des trois cibles du marketing territorial à savoir : les habitants, les entreprises et les visiteurs, ainsi que des experts (architectes, anthropologues, historiens, élus...).

Schéma représentatif du canevas de l'investigation

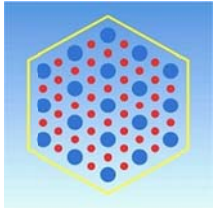


Terrain(s) d'étude :

Le territoire de Tanger - Maroc


Mots Clefs (6 maximum) : Identité, territoire, attractivité, marketing territorial, démarche du marketing territorial.

Date de début de la thèse : Décembre 2015.



DOCTORALES DE L'ASRDLF 2016

FICHE D'ETAT DES TRAVAUX DE THÈSE

NOM : AJAJ BAKIOUI	
Prénom : Dounia	
Laboratoire : ENCG Tanger - Maroc	
Discipline : Entrepreneuriat féminin / Management	
Directeur de thèse : Monsieur Driss FERHANE (Docteur en science de gestion et Professeur habilité à l'ENCGT)	

TITRE DE LA THESE : Le redressement et la modernisation des entreprises marocaines en difficultés : cas des entreprises féminines du nord du Maroc.

Idée dominante :

Etudier et évaluer la situation des entreprises gérées par des femmes au Maroc, plus précisément au Nord du pays, tout en prenant pour référence les difficultés qu'elles peuvent rencontrer durant leur gestion de l'organisme, pour pouvoir les résoudre dans le but de les redresser et chercher la possibilité de les moderniser pour qu'elles puissent s'adapter à toutes situations possibles, tel est l'objectif du présent travail.

La nouveauté de ce travail consiste aussi en son inscription dans une perspective et approche genre. Ce faisant, ce travail est à la fois à vocation scientifique et de conviction "féministe".

Problématiques essentielles :

« *La gestion stratégique des entreprises féminines en difficultés: processus de redressement et approche de modernisation par recours au management élargi (management de risque)* ».

Méthodologie utilisée :

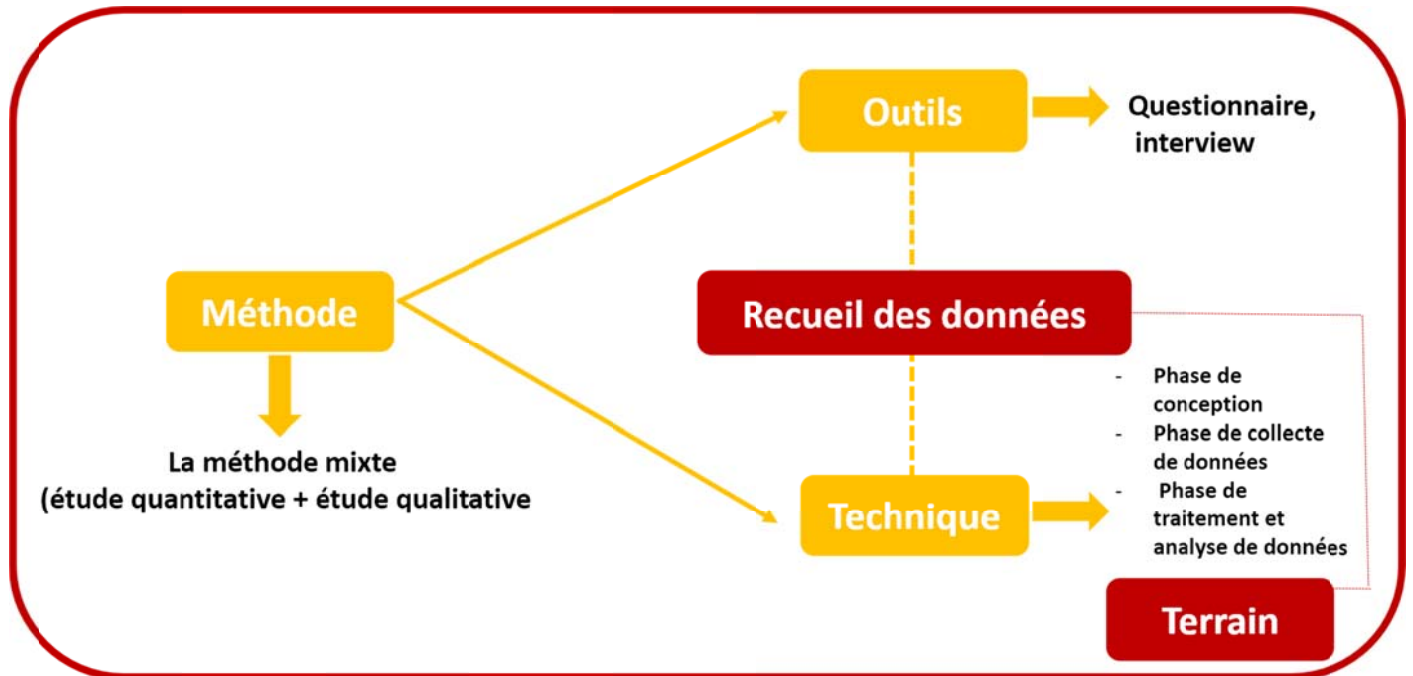
Tout travail de recherche vise à traiter un thème précis et proposer des résultats dans le but de faire comprendre, expliquer, prédire ou transformer une situation. Pour mieux organiser ce projet de recherche et bien étudier le thème et sa problématique, il faudrait bien suivre une procédure logique et respecter un ensemble de règles et ligne de marche.

Nous allons opter alors pour une :

- Méthode quantitative : A travers un questionnaire (enquête préliminaire avec la population d'étude)

- Méthode qualitative : En se basant sur un entretien semi-directif (auprès des dirigeantes des entreprises en question).

Les méthodes citées ci-dessus seront rassemblées dans une méthodologie dite exploratoire, qui a pour but de réfléchir sur la mise en cohérence entre les objectifs de notre recherche et la démarche que nous mettons en œuvre (voir ci-dessous) pour confronter au terrain notre problématique.



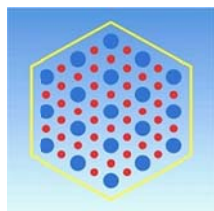
Source : Auteur

Terrain(s) d'étude :

Les entreprises dirigées par des femmes situées au nord du Maroc.


Mots Clefs (6 maximum) : redressement, entreprise, femmes entrepreneurs, difficultés, modernisation, management élargi, genre, entrepreneuriat.

Date de début de la thèse : Décembre 2014



DOCTORALES DE L'ASRDLF 2016

FICHE D'ETAT DES TRAVAUX DE THÈSE

NOM : AAOURDOU	
Prénom : El Mostafa	
Laboratoire : Laboratoire d'Etudes et Recherches Juridiques, Politiques et Internationales.	
Discipline : Droit public.	
Directeur de thèse : Abdelmalek IHAZRIR	

TITRE DE LA THESE : Terre et politique, Quelles corrélations ?

Idée dominante : L'objectif de cette thèse, est de faire le point sur les relations que les propriétaires fonciers du monde agricole entretiennent avec le politique. Par politique, on entend ici, cette oligarchie foncière et notabiliaire qui s'affronte pour conquérir ou influencer le pouvoir, et, plus largement s'assurer le contrôle des institutions locales. Il s'agit également de rendre compte de la collusion que les propriétaires terriens peuvent avoir avec le politique.

On décèle, à travers une lecture de l'histoire politique, une certaine corrélation entre la structure sociopolitique et la politique agricole. L'intégration des grands agriculteurs dans l'administration et les chambres d'agriculture peut être lue comme une véritable évolution qui débouche sur l'émergence d'une élite professionnelle agricole qui partage les valeurs dominantes avec le pouvoir.

Problématiques essentielles : Il ne fait nul doute que les notables ont joué un rôle politique de premier plan. Ils ont pu contourner les lois communautaires et s'approprier la terre. Pour eux, la terre était un signe de prestige et de notabilité, sa valeur économique était réduite. La terre, de ce fait, a joué un rôle important au Maroc précolonial et colonial. Après l'indépendance, la monarchie n'a pu se confirmer dans son rang politique de premier plan que par sa coalition avec les grands propriétaires terriens, en l'occurrence les anciens notables alliés au protectorat français. Ainsi, la propriété de la terre constitue-t-elle un obstacle devant l'avènement de changements susceptibles de briser les anciennes structures ? Ou

la grande propriété terrienne a-t-elle pu éviter au pays des ruptures violentes ?

Les changements survenus au niveau politique sont étudiés, notamment les changements d'alliances de la monarchie qui se dirige actuellement vers la composition avec les entrepreneurs. Le plan Maroc vert en est un exemple, c'est l'entrepreneur qui décide en fin de compte et non le décideur public. Est-ce que cette nouvelle alliance peut constituer une occasion pour améliorer le sort de l'agriculture et des campagnes marocaines ? Ou bien est-on en face d'une nouvelle formule pour garder le statu quo en place depuis l'indépendance ?

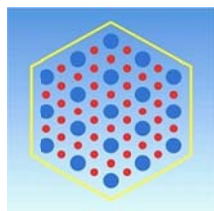
Méthodologie utilisée : Méthode du sociologue et la méthode du politologue.

La question est de savoir si les propriétaires terriens se sont transformés en entrepreneurs, ou bien c'est un autre groupe qui a émergé. Notre enquête s'effectue parmi les élus lors des dernières élections communales du 04/09/2015 relevant de la province de Khénifra au moyen Atlas. Notre démarche est de rechercher parmi environ 400 conseillers communaux, ceux venus des milieux des propriétaires terriens et ceux qui font partie d'autres milieux socioprofessionnels. L'objectif est de vérifier le taux des entrepreneurs au sein des conseils communaux. De même l'objectif est aussi de préciser si le monde rural est géré par les entrepreneurs, ou si la notabilité et les élites traditionnelles continuent à y maintenir le statu quo.

Terrain(s) d'étude : les communes du Maroc


Mots Clés (6 maximum) : terre ; notables ; politique ; Plan Maroc Vert ; entrepreneurs ; politiques agricoles

Date de début de la thèse : Janvier 2014



DOCTORALES DE L'ASRDLF 2016

FICHE D'ETAT DES TRAVAUX DE THÈSE

NOM : BA	
Prénom : Zrampieu Sarah	
Laboratoire : CLERSE	
Discipline : Economie	
Directeur (trice) de thèse : Faridah DJELLAL	

TITRE DE LA THESE : L'exemption de paiement : Quels impacts sur la qualité et l'accessibilité aux services de soins maternels et infantiles : Cas de la Côte-d'Ivoire ?

Idée dominante : Depuis son adoption en février 2012, la politique d'exemption de paiement direct des soins de santé ciblée aux femmes enceintes et aux enfants de moins de cinq ans est-elle effectivement appliquée en Côte-d'Ivoire ? Quelles sont les conséquences de la mise en œuvre de cette politique sur la qualité et l'accessibilité aux services de soins maternels et infantiles de Côte-d'Ivoire ? La satisfaction des clientes des services de soins maternels et infantiles est-elle réalisée au travers du respect des normes qualité dans un contexte d'exemption de paiement direct des soins ?

Problématiques essentielles : Sachant que la gratuité des soins engendre souvent des encombrements liés à une hausse de l'utilisation des services de santé, est-il vérifié dans le cas de la Côte-d'Ivoire, que l'exemption de paiement entraîne la détérioration de la qualité des services de soins maternels et infantiles en raison des encombrements engendrés au niveau des centres de santé. D'autre part, la politique de gratuité des soins a parmi ses objectifs, celui de l'accessibilité des "plus vulnérables" (mère-enfant) aux soins. Cependant, bien que la barrière financière soit levée afin de favoriser l'accès des "plus vulnérables" aux soins, le problème de l'accessibilité géographique aux centres de santé se pose, surtout dans le cas de pays en développement comme la Côte-d'Ivoire, et freine, ainsi, l'efficacité de la politique de gratuité. Car un individu n'ayant pas la possibilité de se déplacer jusqu'au centre de santé, en raison du manque de moyen de transport ou encore de la distance géographique à parcourir pour accéder au centre de santé, ne pourra bénéficier d'aucun soin, même gratuit. De ce fait, il apparaît important de résoudre conjointement les problèmes posés par l'accessibilité financière, et ceux posés par l'accessibilité

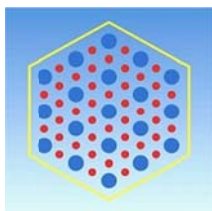
géographique aux soins pour un meilleur succès de la politique d'exemption de paiement des soins en Côte-d'Ivoire.

Méthodologie utilisée : Tester les hypothèses de notre travail de recherche à partir d'analyse quantitative de données des Enquêtes Niveau de Vie des ménages en Côte-d'Ivoire (ENV-CI) menées en 2015 sur le territoire ivoirien, du Recensement Général de l'Habitat et de la Population de Côte-d'Ivoire (RGPH-CI) réalisé en 2014 mais aussi d'enquêtes qualitatives menées dans certains centres de santé ivoiriens. De plus, afin de mettre en évidence les problèmes posés par l'accessibilité géographique, une analyse différenciée entre milieux urbain et rural de Côte-d'Ivoire sera réalisée.

Terrain(s) d'étude : Côte-d'Ivoire

Mots Clefs (6 maximum) : Exemption de paiement, qualité des soins, accessibilité aux soins, Côte-d'Ivoire.

Date de début de la thèse : Octobre 2013.



DOCTORALES DE L'ASRDLF 2016

FICHE D'ETAT DES TRAVAUX DE THÈSE

NOM : BERRADA	
Prénom : Mohamed	
Laboratoire : LRMC	
Discipline : Management, Marketing et Communication	
Directeur de thèse : Houcine BERBOU	

TITRE DE LA THESE : Le branding territorial : une démarche marketing pour le développement local de la région du Grand Casablanca.

Idée dominante :

Dans un contexte économique de plus en plus difficile, la course entre les territoires vers le développement et l'enrichissement s'intensifie. Durant cette dernière décennie, les pays, les régions et les villes ont compris que chercher à se distinguer, via un avantage concurrentiel, et à développer leur attractivité représentait une solution potentielle. Les territoires font face à une concurrence rude tant sur le plan économique pour attirer des investissements que sur le plan touristique pour drainer plus de touristes. Ainsi, comment les territoires peuvent-ils accroître leur attractivité?

Problématiques essentielles :

Au cours de nos premières lectures sur les différentes expériences de branding territorial, nous avons constaté que certaines marques ont connu soit un succès (I love N Y, Only Lyon, I Amsterdam, etc.) générant un engouement autour de la marque de la part des cibles intra et extra-muros, soit un échec (Montpellier Unlimited, Think London, Limousin « Osez la différence », etc.) menant à la disparition de la marque. Face à ces cas de réussite et d'échec, comment élaborer un modèle de branding territorial réussi contribuant au développement socioéconomique d'un territoire quel que soit son contexte ? Cette problématique cherche à démontrer si une telle stratégie de marketing territorial peut contribuer effectivement à l'atteinte des objectifs escomptés en matière de développement et de promotion des territoires.

De cette problématique découle un ensemble de questions qui vont nous permettre d'élucider cette dernière :

- Quel est le rôle du territoire dans une stratégie de branding territorial ?

- Les stratégies de branding territorial sont-elles basées uniquement sur la communication et la promotion du territoire ? S'agit-il plutôt d'une démarche marketing réfléchie ?
- Y a-t-il un modèle standard de branding territorial appliqué à tout territoire ?
- Comment la création et la gestion d'une marque peut contribuer au développement socioéconomique d'un territoire ?
- Sur quoi le territoire doit se baser pour construire un modèle de branding réussi ?

Méthodologie utilisée :

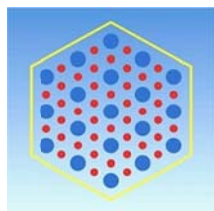
- Des Focus group avec les responsables et les acteurs locaux afin d'assimiler leur rôle et leur contribution dans le développement local.
- Des entretiens face à face avec les différentes cibles du territoire pour relever leurs divers besoins et attentes par rapport au territoire.
- Une étude du territoire cible (analyse SWOT, portrait identitaire, bilan d'image...).
- Une étude de faisabilité et un test de concept pour évaluer le potentiel de la création d'une marque territoriale et son acceptabilité parmi les différentes cibles du territoire.

Terrain(s) d'étude :

Le terrain d'étude est la région attractive du Grand Casablanca au Maroc.


Mots Clefs (6 maximum) : Territoire, attractivité, développement, concurrence, marketing territorial, marque territoriale.

Date de début de la thèse : Septembre 2014.



DOCTORALES DE L'ASRDLF 2016

FICHE D'ETAT DES TRAVAUX DE THÈSE

NOM : BILLION	
Prénom : Camille	
Laboratoire : UMR Métafort, AgroParisTech	
Discipline : Géographie	
Directrice de thèse : Sylvie LARDON	

TITRE DE LA THESE : Acteurs de la distribution et gouvernance alimentaire territoriale.

Idée dominante :

La thèse s'attache à analyser la façon dont les acteurs de la distribution (grande distribution alimentaire, artisans-commerçants, commerces de gros, etc.) peuvent contribuer aux processus de relocalisation de l'alimentation, et interroge la façon dont ces acteurs peuvent s'inscrire dans une gouvernance alimentaire territoriale.

Ainsi, les acteurs de la distribution alimentaire peuvent-ils être parties prenantes d'une gouvernance alimentaire territoriale, voire contribuer à son émergence ? En particulier, les circuits de proximité constituent-ils un cadre, pour les acteurs de la distribution, leur permettant de s'inscrire dans une gouvernance alimentaire territoriale ?

Problématiques essentielles :

Depuis la fin des années quatre-vingt-dix, on observe un regain d'intérêt pour l'alimentation, aussi bien de la part des consommateurs, qui font preuve d'une attention toute particulière au contenu de leur assiette, que de certains acteurs publics qui investissent progressivement le champ alimentaire (à travers la multiplication d'initiatives d'approvisionnement local de la restauration collective, par exemple). Cette tendance conduit à remettre en cause le modèle agroalimentaire dominant, globalisé et intensif, au profit d'initiatives constituant les « systèmes alimentaires alternatifs ». De tels systèmes, qui se caractérisent notamment par un fort ancrage au territoire et un renouvellement des liens entre producteurs et consommateurs, visent à encourager des modèles de développement plus durables.

L'intérêt récent porté aux systèmes alimentaires alternatifs, qui reposent largement sur les circuits courts (zéro ou un intermédiaire entre producteur et consommateur, au sens de la définition proposée par le

Ministère en charge de l'agriculture en 2009), a conduit à négliger certains acteurs intermédiaires des systèmes alimentaires, et en particulier les acteurs de la distribution. Ces derniers ont, par exemple, peu été pris en compte dans les réflexions sur la territorialisation des politiques publiques alimentaires, ou encore sur l'évolution de la gouvernance alimentaire. Les acteurs de la distribution occupent pourtant une position centrale au sein des systèmes alimentaires, à l'interface entre production – ou transformation – et consommation, en remplissent des fonctions spécifiques parfois indispensables (de logistique, marketing, etc.) à l'acheminement de produits alimentaires jusqu'au consommateur.

Nous faisons donc l'hypothèse que la place centrale des acteurs de la distribution au sein des systèmes alimentaires, tout comme leurs compétences spécifiques, peuvent leur conférer un rôle privilégié au sein des territoires pour favoriser l'accès des consommateurs à une alimentation de proximité.

Ainsi, quel rôle les acteurs de la distribution occupent-ils en matière d'alimentation de proximité, et de quelle façon peuvent-ils être associés aux initiatives de relocalisation des activités agricoles et alimentaires ? Pour aller plus loin, comment peuvent-ils être intégrés ou contribuer à l'émergence d'une gouvernance alimentaire territoriale ?

Méthodologie utilisée :

La méthodologie adoptée pour l'étude repose sur deux approches :

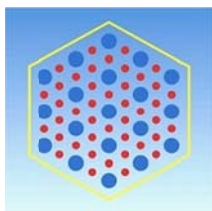
- une entrée territoriale, qui vise à établir un diagnostic de la situation des acteurs de la distribution sur le territoire du Grand Clermont (Clermont-Ferrand) : pratiques d'approvisionnement, participation à des projets alimentaires locaux,... Et, in fine, à caractériser la situation de la gouvernance alimentaire territoriale sur place. Cette étude se fera sur la base d'entretiens semi-directifs réalisés auprès d'une diversité d'acteurs de la distribution dans un premier temps ; puis, le travail sera complété par des entretiens avec certains représentants des pouvoirs publics, afin de mettre en regard les visions de ces deux types acteurs ;
- une entrée par l'analyse d'initiatives ou de démarches pouvant se rapprocher de situations de « gouvernance alimentaire territoriale » avec l'objectif de (i) décrire les démarches observées et (ii) analyser la place des distributeurs au sein de ces initiatives (ont-ils été intégrés à celles-ci ? Si c'est le cas, à l'initiative de qui ? Dans quelle mesure, de quelle façon ? Qui sont les distributeurs concernés ? etc.). Les situations identifiées à ce jour sont les suivantes : une métropole dans l'élaboration d'une stratégie alimentaire ; la création d'un conseil municipal pour une alimentation durable (sur le modèle des *Food Policy Councils* anglo-saxons) ; enfin, un « projet alimentaire territorial » associant une démarche de concertation entre divers acteurs des systèmes alimentaires, et un signe de reconnaissance commun (l'équivalent d'une marque territoriale) pour les acteurs associés à la démarche. A nouveau, des entretiens semi-directifs seront réalisés auprès d'acteurs associés aux initiatives identifiées et en mesure d'en rendre compte.

Terrain(s) d'étude :

Clermont Ferrand, le Pays du Grand Clermont.

Mots Clefs (6 maximum) : Acteurs de la distribution ; circuits alimentaires de proximité ; alimentation de proximité ; gouvernance alimentaire territoriale.

Date de début de la thèse : septembre 2014.



DOCTORALES DE L'ASRDLF 2016

FICHE D'ETAT DES TRAVAUX DE THÈSE

NOM : BOUSBAINÉ	
Prénom : Antonia	
Laboratoire : Laplec, Ulg, Belgique	
Discipline : Géographie	
Directeurs de thèse : Serge SCHMITZ et Christopher BRYANT	

TITRE DE LA THESE : Quels liens existent entre la ville et la campagne : la place de l'agriculture dans la fabrique de territoires. Etudes de cas, agglomération de Charleroi et Pays de Herve.

Idée dominante :

Comment peut-on qualifier les relations et interactions entre la ville et son hinterland ; peut-on parler de complémentarités, d'interdépendances ou encore de synergies entre ces espaces qui sont l'objet de tant de recherches ? Sommes-nous face à des flux gagnant-gagnant ou en faveur exclusivement de la ville dominatrice ? Donc est-ce que l'agriculture est devenue un acteur incontournable dans la ville renouvelée, et quelle est son importance et comment la mettre à contribution afin de converger vers des territoires durables et instaurer une gouvernance au sein du territoire élargi ?

Problématiques essentielles :

En Belgique et plus particulièrement en Wallonie, la question agricole ne focalise pas l'attention des chercheurs, rares sont les géographes qui cherchent à comprendre comment le territoire wallon a évolué face aux mutations dans les campagnes proches. La Wallonie est-elle encore constituée d'espaces ruraux et surtout qu'est-ce que cette agriculture, souvent marginalisée dans ce que nous tenterons de qualifier de « rural », peut apporter à la ville proche ? Est-elle en mesure de nourrir sa ville, existe-t-il des projets qui soulignent le rôle que cette activité peut jouer, tant au niveau de l'approvisionnement en denrées alimentaires que dans la gestion de l'aménagement du territoire ? Comment mettre en place des systèmes de productions agricoles qui puissent répondre à cette durabilité tant primée et plébiscitée par l'ensemble des acteurs, quels bénéfices réciproques chacun des espaces peuvent tirer de cette proximité spatiale ? Quelles nouvelles fonctions cette agriculture qui ne cesse de perdre du terrain peut remplir au regard des services éco-systémiques qui existent ? Pourquoi ne pas évoquer les nouveaux services « agro systémiques » ? Enfin, quelle gouvernance mettre en place dans ces espaces, quels sont les jeux d'acteurs, comment gérer au mieux les conflits d'usage ; certains acteurs tentent d'anticiper ces conflits à travers la

mise en place d'outils concrets, quelle en est leur réelle portée. Au final, pourquoi cette agriculture ne pourrait-elle pas contribuer à l'autosuffisance de sa ville proche et tendre vers cette notion de « sécurité alimentaire » ?

Méthodologie utilisée :

Une nouvelle typologie des espaces ruraux pour la gouvernance territoriale sera basée :

- 1) sur des indicateurs les plus utiles des typologies existantes
- 2) sur des nouveaux indicateurs identifiés à partir des entretiens semi-directifs, des groupes de rencontres (ex. agriculteurs, politiciens, et néo-ruraux) et des questionnaires (site Web).

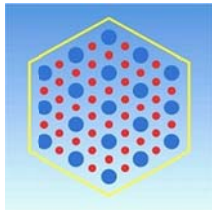
L'analyse des réponses sera faite avec le logiciel NVIVO, des synthèses seront élaborées et des tableaux avec les éléments pertinents élaborés. Des analyses factorielles seront réalisées avec les indicateurs retenus pour construire cette nouvelle typologie.

Terrain(s) d'étude :

Charleroi et son aire d'influence (Hainaut) et Pays de Herve (Province de Liège) (Région Wallonne).


Mots Clés (6 maximum) : ville/campagne, aménagement du territoire, gouvernance.

Date de début de la thèse : 02 septembre 2015



DOCTORALES DE L'ASRDLF 2016

FICHE D'ETAT DES TRAVAUX DE THÈSE

NOM : BOUSCASSE	
Prénom : Hélène	
Laboratoire : GAEL / LET	
Discipline : Economie des transports	
Directeurs de thèse : Patrick BONNEL et Iragaël JOLY	

TITRE DE LA THESE : Modèle régional de transport multimodal : quelle représentation du ferroviaire ?

Idée dominante :

La thèse porte sur l'intégration du mode ferroviaire dans un modèle de transport multimodal à l'échelle de la région Rhône-Alpes. Parmi les questions que je me pose, l'une d'entre elles est centrale, c'est celle du choix modal. Ainsi, pour des trajets régionaux et notamment des flux intercités, quels sont les déterminants du choix modal ?

Problématiques essentielles :

Choisir un (ou plusieurs) mode(s) de transport est un processus décisionnel complexe déterminé par les caractéristiques du déplacement (coût, temps, cadencement, retard, fréquence, confort) y compris les caractéristiques spatiales (densité, proximité des infrastructures...) ainsi que les caractéristiques socio-économiques (âge, sexe, travail à plein temps...) et psychologiques de la personne se déplaçant (De Witte et al. 2013). Cette définition, inspirée des travaux de Kaufman et al. (2004) sur la motilité, montre l'importance de s'inspirer d'une littérature interdisciplinaire (économie, géographie, sociologie et psychologie) pour comprendre comment se forme le choix modal.

Quantifier précisément le rôle de ces variables est déterminant pour le modèle régional. C'est en effet sur cette base que la demande de transport associée à chacun des modes est déterminée ce qui permettra, par la suite, d'anticiper les effets de différentes politiques de transport.

Dès lors, trois questions se posent :

- Quels déterminants intégrer dans la modélisation du choix modal ?
- Comment les mesurer ?
- Et quel modèle (de choix discret) choisir ?

Méthodologie utilisée :

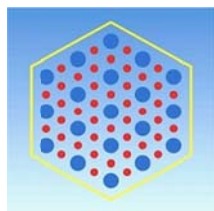
Pour répondre aux questions ci-dessus, nous avons développé une méthodologie en trois étapes. Dans un premier temps, une revue de la littérature, des entretiens qualitatifs et des focus-groups ont permis d'identifier les déterminants les plus importants *a priori*. Le deuxième temps a été consacré au recueil de données avec une enquête de préférences déclarées mettant en concurrence le train, le car et la voiture. Enfin, le temps de la modélisation est consacré à l'estimation de plusieurs modèles : un logit multinomial, un logit mixte permettant de prendre en compte l'hétérogénéité des préférences et enfin un logit hiérarchique regroupant les transports en commun.

Terrain(s) d'étude :

L'enquête de préférences déclarées a été réalisée sur l'ensemble de la région Rhône-Alpes, avec un focus sur certaines lignes ferroviaires de la Région.

Mots Clefs (6 maximum) : Modèle multimodal régional, choix discret, train

Date de début de la thèse : 06 janvier 2014 (dont 6 mois de congé maternité).



DOCTORALES DE L'ASRDLF 2016

FICHE D'ETAT DES TRAVAUX DE THÈSE

NOM : BRUN	
Prénom : Jérémie	
Laboratoire : Centre d'économie et de sociologie appliqués à l'agriculture et aux espaces ruraux.	
Discipline : Sciences économiques	
Directeur de thèse : Francis AUBERT	

TITRE DE LA THESE : Les leviers d'attractivité et les stratégies de développement des villes petites et moyennes et de leurs territoires : une recherche-action sur le périmètre de l'Agence d'Urbanisme Sud Bourgogne.

Idée dominante :

Les villes petites et moyennes sont encerclées par les métropoles et par les zones rurales. Aujourd'hui, la dynamique productive a tendance à prendre son origine dans les métropoles pour ensuite se disperser, par effet de concentration, puis de dispersion. Dans le même sens, les zones rurales prennent une place de plus en plus importante dans la dynamique résidentielle et celle-ci engendre des mobilités quotidiennes en direction des territoires plus importants. Dans ce contexte, quelle place est réservée à l'attractivité et au développement des villes petites et moyennes ?

Problématiques essentielles :

Toutes les petites et les moyennes villes cherchent à être d'autant plus attractives qu'elles ne le sont déjà, bien que l'aménagement du territoire prenne une véritable orientation métropolitaine. En ce sens, il est déjà intéressant d'analyser les réflexions des différentes échelles d'action des territoires. L'attractivité de ces territoires est un sujet qui a été peu étudié par la communauté scientifique. L'objet de cette thèse est d'explorer la problématique de l'attractivité des territoires de moyenne et de petite dimension dans un contexte toujours plus intense de métropolisation et de mondialisation. Le but est ainsi de lier attractivité productive et attractivité résidentielle afin de prouver la complémentarité de ces deux secteurs. Le fait métropolitain nécessite l'existence de territoires de transition comme ceux-ci. Les métropoles ne peuvent pas se suffire à elles-mêmes, il est impossible de les considérer indépendamment de leur substrat territorial. La proximité des acteurs n'est en effet pas une condition essentielle à la compétitivité, donc à l'attractivité territoriale. Cette thèse est ainsi construite sur deux questions majeures qui constituent le cadre de la problématique :

- Les territoires de moyenne et de petite dimension peuvent-ils être attractifs au regard de l'accentuation des effets de métropolisation et de mondialisation et du nouvel essor des espaces ruraux ?
- Attractivité économique résidentielle et attractivité économique productive, quelles interactions ?

Méthodologie utilisée :

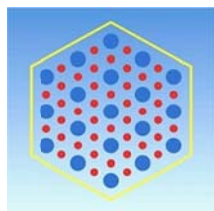
Important de se baser sur des études qualitatives et quantitatives afin d'appréhender toutes les caractéristiques de l'attractivité. Cette thèse se fait dans le cadre d'une thèse CIFRE.

Terrain(s) d'étude :

Le périmètre de l'Agence d'Urbanisme Sud Bourgogne, à savoir le Grand Chalon, la Communauté de Communes Sud Côte Chalonnaise, la Communauté Urbaine Le Creusot Montceau et enfin, la Communauté de Communes Grand Autunois Morvan.


Mots Clefs (6 maximum) : Villes petites et moyennes, ruralité, périurbain, métropolisations, attractivité résidentielle, attractivité productive.

Date de début de la thèse : 1er Juin 2015



DOCTORALES DE L'ASRDLF 2016

FICHE D'ETAT DES TRAVAUX DE THÈSE

NOM : CARRE	
Prénom : Hugo	
Laboratoire : Environnement Ville Société UMR 5600 (Université de Lyon, CNRS – Université Lyon 3)	
Discipline : Géographie	
Directrice de thèse : Lise BOURDEAU-LEPAGE	

TITRE DE LA THESE : Quand la mobilité est vectrice d'inégalités de bien-être. Regards sur les territoires ruraux Rhônalpins et de Caroline du Nord.

Idée dominante :

Les mobilités ont une importance avérée pour le bien-être. Cependant, dans un contexte d'urbanisation des sociétés développées cet aspect est souvent négligé par les politiques publiques en milieu rural. Ainsi l'on peut se demander :

1/Comment les spécificités du milieu rural et de ses habitants influencent le lien mobilité/bien-être ?

2/Quelles sont les inégalités socio-spatiales qui se dégagent des différentes modalités de ce lien ?

Problématique essentielle :

Dans un contexte scientifique où les spécificités du rural sont peu prises en compte dans les études sur le bien-être que ce soit en France ou aux Etats-Unis, cette thèse vise à une compréhension spatiale du bien-être en milieu rural, à la rencontre entre contraintes spatiales, influences de l'environnement et capacités à la mobilité des ruraux. En étudiant les interrelations entre ces dimensions du bien-être, **ce projet de recherche ouvre la voie à une compréhension globale du rôle de l'espace dans les mécanismes menant à des inégalités de bien-être.**

Environnement et mobilité sont en effet liés dans la réalisation du bien-être des individus. D'abord, parce que les individus mobilisent des ressources économiques et culturelles pour se localiser dans un espace qui répond à leurs propres aspirations. Ensuite, car leurs localisations passées et leur vécu orientent leur choix résidentiel. Enfin, une fois leur choix résidentiel effectué, les individus doivent pouvoir se situer sur leur territoire pour bénéficier des éléments qu'ils valorisent pour leur bien-être. Or, la capacité à se

localiser et à se situer est inégalement répartie socialement (Fournier, 2008). Cette inégalité se double de celle liée à l'inégale répartition et accessibilité des éléments constitutifs du bien-être.

Méthodologie utilisée :

La méthodologie utilisée croise une approche quantitative à une approche qualitative. Elle passe par :

1/ une détermination des préférences des ruraux pour les aménités de leur territoire,

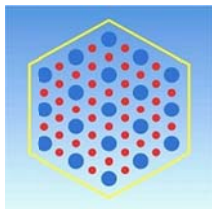
2/ une analyse cartographique des espaces de vie au regard de ces préférences,

3/ une étude des mobilités (choix du lieu de résidence, agencement des temps quotidiens). Elle fait appel pour cela aux méthodes d'enquêtes, d'aides à la décision, à la géomatique et géostatistique.

Terrain(s) d'étude : Le terrain d'étude comprend les espaces ruraux de la région Rhône-Alpes et de la Caroline.


Mots Clefs : Inégalité, mobilité, bien-être, rural, proximité, préférences

Date de début de la thèse : 01/10/2015



DOCTORALES DE L'ASRDLF 2016

FICHE D'ETAT DES TRAVAUX DE THÈSE

NOM : CARVIN	
Prénom : Olivier	
Laboratoire : UMR Métafort	
Discipline : Sciences Economiques	
Directeur de thèse : Olivier AZNAR	

TITRE DE LA THESE : L'impact des instruments d'allocation des contrats agri-environnementaux sur la participation des agriculteurs.

Idée dominante :

Quelles sont les causes du faible taux d'adhésion des agriculteurs dans les programmes agri-environnementaux et, plus particulièrement, quels sont les impacts du type d'instrument d'allocation (principe de paiement, règle de paiement, principe d'élaboration du cahier des charges, objectif du contrat) sur leur décision de participation ?

Problématiques essentielles :

Bien que le dispositif agri-environnemental actuel soit cité comme un exemple de réussite en termes de ciblage territorial par la Cour des comptes européennes, il souffre de la souscription des mesures les moins exigeantes ou d'une faible participation des agriculteurs. L'objectif de cette thèse est d'étudier l'impact du type d'instrument d'allocation des contrats agri-environnementaux sur la décision de participation des agriculteurs au travers de plusieurs attributs ayant chacun deux niveaux tels que :

- les principes de paiement (compensation des coûts de mise en œuvre, récompense pour un résultat obtenu),
- les règles de paiement (uniforme, différencié),
- les principes de l'élaboration du cahier des charges (fixe, adapté) et l'objectif du contrat (maintien, forte évolution des pratiques).

Nous testerons l'impact des différentes combinaisons des niveaux d'attributs sur la décision de participation des agriculteurs afin de proposer de nouveaux modes d'intervention plus en adéquation avec les attentes des agriculteurs.

D'autre part, nous apporterons indirectement des éléments de réflexion sur la question de la mise en œuvre d'un nouvel instrument d'allocation en France, telles que les enchères agri-environnementales.

Méthodologie utilisée :

Les investigations menées dans ce projet de thèse seront conduites sur la base de trois approches complémentaires :

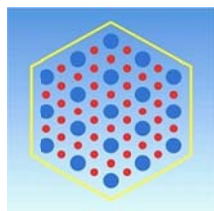
- approche théorique qui permet de poser le cadre d'analyse relatif à l'impact des instruments des politiques agro-environnementales sur la décision de participation des agriculteurs,
- approche terrain basée sur des enquêtes et des entretiens qui seront conduits auprès des agriculteurs et des acteurs publics,
- approche expérimentale qui permet de valider les préconisations théoriques en conduisant une étude expérimentale en laboratoire et en terrain.

Terrain(s) d'étude :

Les enquêtes et les entretiens se dérouleront principalement dans la région Auvergne-Rhône-Alpes.

Mots Clés (6 maximum) : mesures agro-environnementales, théorie des contrats, économie de l'agriculture, économie expérimentale.

Date de début de la thèse : 1^{er} octobre 2015



DOCTORALES DE L'ASRDLF 2016

FICHE D'ETAT DES TRAVAUX DE THÈSE

NOM : CASAMAYOR-MONGAY	
Prénom : Myriam	
Laboratoire : ADESS - (thèse CIFRE avec le GIP Littoral Aquitain)	
Discipline : Urbanisme et Aménagement de l'espace	
Directeur de thèse : Olivier RATOUIS	

TITRE DE LA THESE : Entre patrimoine et projet : les mutations urbanistiques contemporaines des stations balnéaires conçues à l'époque de la Mission Interministérielle pour l'Aménagement de la Côte Aquitaine.

Idée dominante :

Dans quelle mesure la production urbaine issue d'une politique d'aménagement touristique des années 70 peut-elle être durable, en présence des phénomènes de littoralisation, de métropolisation et de poly-vocalité des lieux des individus?

Quels sont les modes de présence littoraux, les styles d'habiter (Stock, 2003) contemporains ?

Quelles stratégies sont mises en place par les acteurs privés (propriétaires, gestionnaires de villages de vacances et de résidences de tourisme) et publics (collectivités etc.) face au vieillissement voire à l'inadaptation de ces hébergements touristiques?

Problématiques essentielles :

Ma thèse examine la durabilité d'une production urbaine des années 70, conçue en faveur de l'accueil d'une population saisonnière, dans un contexte de transformation contemporaine des modes d'habiter des stations touristiques du littoral aquitain.

Par là même, cette recherche vise à comprendre les stratégies des acteurs publics et privés face au vieillissement voire à l'inadaptation du patrimoine urbain issu de la politique d'aménagement touristique de la Mission Interministérielle pour l'Aménagement de la Côte Aquitaine (MIACA). Cette réflexion s'inscrit dans un contexte de pratiques renouvelées, soumises aux phénomènes de littoralisation, de métropolisation et de poly-vocalité des lieux, mais aussi d'une évolution de la gouvernance de l'espace littoral aquitain.

A partir de l'objet de recherche d'une typologie d'hébergements touristiques, il s'agit de comprendre les raisons animant les acteurs privés et publics à opter pour une évolution ou non de ces biens immobiliers. En effet, l'objectif est de vérifier si une transformation inexorable des modes d'habiter le littoral est en train de s'opérer ou non. L'étude de cas envisagée a pour but de caractériser dans quelles mesures la transformation se produit et les effets induits dans trois sites des stations touristiques d'Aquitaine. Cela amenant *in fine* à nous interroger à la place/ le rang occupé par la station touristique dans un « *polycentrisme maillé* » régional (Territoire 2040, DATAR) au sens des usages sociaux et de la signification des lieux des individus (Stock, 2003).

Méthodologie utilisée :

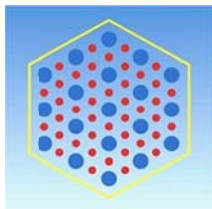
Cette étude vise à comparer les intentions de la politique de la MIACA des années 70 par rapport à la gouvernance et les pratiques actuelles. Plus précisément, par la conduite d'entretiens semi-directifs, il s'agit selon les projets des acteurs privés (propriétaires, gestionnaires) et publics (techniciens, élus) de noter leur degré d'implication dans l'évolution de ces biens (gestion, rénovation, destruction etc.). Les sites ont été choisis parce qu'ils reflètent les types d'hébergements touristiques du patrimoine de la MIACA et en raison de l'influence de trois aires urbaines différentes pour chacun des sites.

Terrain(s) d'étude :

Une étude de cas dans trois opérations principales d'aménagement est en cours de réalisation à Carcans-Maubuisson (33), Capbreton (40) et Hendaye (64).

Mots Clefs (6 maximum) : littoral, MIACA, hébergements touristiques, style d'habiter.

Date de début de la thèse : 15 juillet 2014



DOCTORALES DE L'ASRDLF 2016

FICHE D'ETAT DES TRAVAUX DE THÈSE

NOM : CHAIRI HOURRI	
Prénom : Houda	
Laboratoire : Groupe de Recherche en Economie et Territoire « GRET ». CED : Centre des études doctorales : Droit, Economie et Gestion	
Discipline : Economie et gestion	
Directeur (trice) de thèse : Fadoua LAGHZAOU	

TITRE DE LA THESE : L'audit externe des collectivités territoriales (CT) : analyse comparative des acteurs et des techniques pour une meilleure efficacité.

Idée dominante :

Dans le contexte Marocain qui est marqué par le renforcement de la politique de la décentralisation, les CT sont inscrites dans l'obligation d'amélioration de leurs gouvernances à travers plusieurs canaux dans le but d'instituer une nouvelle gouvernance plus transparente et efficace. C'est pour cette raison qu'on trouve de nouveaux modes et outils de gestion tel que le recours au contrôle et à l'audit sur les CT dans le but d'apprécier les différents aspects du fonctionnement des CT et de s'assurer de la régularité, de l'efficacité et de la performance des CT à tous les niveaux.

Problématiques essentielles :

A travers cette recherche notre objectif est d'effectuer une étude sur l'audit externe des CT, tout en essayant d'analyser dans quelle mesure l'audit externe des CT peut être un élément de compétitivité pour la gouvernance territoriale, de réaliser une étude sur les différents audits externes qui sont exercés sur les CT, et de s'interroger sur l'efficacité des différents acteurs et techniques de ce dit audit. Cette recherche vise au renforcement des capacités de gestion des CT et touche aussi bien les aspects institutionnels, organisationnels et financiers de ces collectivités. Par conséquent, ce thème peut être considéré comme un «thème innovant» aussi bien par les chercheurs que par les praticiens puisqu'il y a peu de recherche dans ce domaine.

Parmi les principales questions de recherche auxquelles on va essayer de répondre :

-Dans quelles mesures l'audit externe avec ses différents acteurs et techniques sur les CT va-t-il permettre de contribuer à une meilleure gouvernance territoriale ?

- Quels sont les types et les acteurs impliqués dans d'audit externe qui sont réalisés sur les CT ?
- Quelles sont les politiques et les démarches d'audit adoptées par les auditeurs publics externes ?
- Quelles sont les méthodes et les techniques adoptées lors des missions d'audit externe des CT ?
- Quelles sont les limites et les contraintes qui existent lors de la réalisation de la mission d'audit ?
- Quelles sont les voies d'amélioration possibles de la mission d'audit public externe sur les CT ?

Méthodologie utilisée :

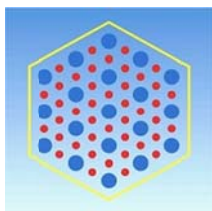
- La méthode déductive : en analysant du général pour aller au particulier.
- L'approche empirique : en réalisant des études sur le terrain.
- L'approche qualitative : en analysant les lois et les règlements en vigueur relatifs à la gouvernance territoriale, et en s'appuyant sur la recherche documentaire.
- Les études exploratoires et explicatives: en décrivant les phénomènes, en collectant des données et en s'appuyant sur des observations, des entretiens, des questionnaires et des informations collectées des expériences des professionnels.

Terrain(s) d'étude :

CT, Cour Régionale Des Comptes, Inspection générale des administrations territoriales...

Mots Clefs (6 maximum) : Collectivités Territoriales. Audit public. Gouvernance territoriale. Décentralisation. Contrôle Public externe.

Date de début de la thèse : Novembre 2013.



DOCTORALES DE L'ASRDLF 2016

FICHE D'ETAT DES TRAVAUX DE THÈSE

NOM : CHEDDADI	
Prénom : Zouhair	
Laboratoire : Economie-Gestion : Ecole nationale de commerce et de gestion Tanger	
Discipline : Gestion des ressources humaines	
Directeur de thèse : Ahmed MAGHNI	

TITRE DE LA THESE : Culture nationale et pratiques RH à l'international : cas des entreprises Marocaines.

Idée dominante

L'internationalisation des entreprises marocaines est devenue un phénomène de plus en plus observé. Or plusieurs travaux de recherche ont mis en lumière la nécessité de prise en compte des spécificités culturelles locales en matière de management. Dans le cadre de l'expérience d'internationalisation de l'entreprise marocaine, cette dernière prend-elle en compte la spécificité des cultures nationales des pays d'accueil dans la mise en place de ses pratiques de gestion des ressources humaines ?

Problématiques essentielles :

L'internationalisation des entreprises n'est pas un phénomène récent mais date de plusieurs années. Cependant la maturité des marchés nationaux, l'ouverture accrue de ces marchés à la concurrence, l'explosion des NTIC et l'harmonisation des réglementations de certains secteurs clés ont donné récemment une nouvelle dynamique à ce phénomène. C'est dans ce sens qu'aujourd'hui l'internationalisation des activités n'est plus une « exclusivité » des grandes firmes multinationales. Plusieurs entreprises, relevant de différents continents, se sont lancées, dans cette expérience, initialement, dans l'industrie ou les mines avant de s'étendre à d'autres secteurs d'activité.

L'objectif de notre recherche consiste à apporter un éclairage sur l'influence de la culture nationale des pays d'accueil sur les pratiques de GRH et ce, dans le cadre de l'expérience d'internationalisation des entreprises marocaines.

Cependant, investir à l'international, nécessite un effort d'adaptation au contexte national des pays d'accueil, une prise en compte et une interaction entre la culture nationale et le mode de management dont le management des ressources humaines.

La littérature disponible à ce sujet, a bien mis en lumière ce constat. Ainsi, la plupart des travaux ayant abordé cette question trouvent leurs fondements dans la théorie universaliste, celle de la contingence ou la théorie culturaliste.

Au Maroc, nous n'avons pas trouvé d'études spécifiques traitant le lien entre la culture nationale des pays d'accueil et les pratiques GRH au sein des entreprises marocaines implantées à l'étranger. La plupart des travaux réalisés sont des études ayant porté sur l'expérience d'entreprises étrangères implantées au Maroc. D'où l'intérêt de notre problématique qui vise à apporter un éclairage sur *l'influence de la culture nationale des pays d'accueil sur les pratiques de GRH et ce, dans le cadre de l'expérience d'internationalisation des entreprises marocaines. En d'autres termes, la culture nationale des pays d'accueil influence-t-elle les pratiques de la GRH dans les entreprises marocaines implantées à l'international ?*

De cette problématique découle trois questions dérivées :

- Quel est le degré d'influence de la culture nationale sur les pratiques de la GRH ?
- Quelles sont les dimensions culturelles qui influencent fortement/faiblement les pratiques GRH ?
- Quelles sont les pratiques de GRH qui sont le plus influencées par la culture nationale des pays d'accueil ?

Méthodologie utilisée :

Dans le cadre de notre sujet de recherche, deux hypothèses permettent de soutenir le choix du paradigme de recherche que nous envisageons :

- Hypothèse ontologique : indépendance de la réalité postulée, indépendance entre l'objet de recherche et l'effet.
- Hypothèse déterministe (causalisme) : notre démarche de recherche se penchera sur la recherche d'explication, une recherche des causes et des relations entre les variables et de rendre compte des relations entre les faits sociaux. L'objectif est de partir des faits observables pour valider le raisonnement théorique élaboré à partir de notre revue de la littérature.

Tenant compte de ces éléments nous nous positionnons dans une démarche positiviste et une démarche «hypothético-déductive».

Nos hypothèses seront par la suite vérifiées et testées sur le terrain à partir d'un échantillon représentatif via un questionnaire d'enquête basé sur la démarche du paradigme de Churchill (1979). Notre échantillon cible les entreprises marocaines implantées à l'étranger.

Notre enquête auprès des entreprises marocaines se base sur un questionnaire qui comporte 51 questions portant sur les 7 dimensions de la GRH retenues à savoir : la rémunération, le recrutement, la formation, l'évaluation de performance, la gestion de carrière, la communication interne et l'organisation. La culture nationale sera appréhendée à travers les 4 dimensions de collectivismes vs individualismes, masculinité vs féminité, distance hiérarchique et le contrôle de l'incertitude.

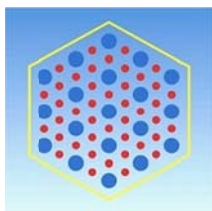
Terrain(s) d'étude :

Notre terrain d'étude cible les entreprises marocaines implantées à l'étranger quel que soit la modalité de leur implantation (filiale, succursale, bureau de représentation, alliance...). Nous ciblons les entreprises implantées en Afrique et en Europe car l'investissement marocain dans ces deux continents représente plus de 88% de l'investissement marocain à l'étranger.

Notre enquête s'adresse à tous les secteurs d'activités mais plus particulièrement aux secteurs des NTIC, banques, assurances, industrie et l'immobilier. L'investissement dans ces secteurs d'activité représente 75% des investissements des entreprises marocaines à l'étranger.

Mots Clés (6 maximum) : Internationalisation, entreprise marocaine, pratique GRH, culture nationale.

Date de début de la thèse : Janvier 2013.



DOCTORALES DE L'ASRDLF 2016

FICHE D'ETAT DES TRAVAUX DE THÈSE

NOM : CUI	
Prénom : Can	
Laboratoire : CERAMAC	
Discipline : Géographie	
Directeur de thèse : Franck CHIGNIER-RIBOULON	

TITRE DE LA THESE : Yi Wu, une ville attractive et intégrative---Le cas des africains francophones

Idée dominante :

Depuis sa réforme et ouverture en 1978, un nombre croissant d'étrangers a choisi d'aller et même de s'installer en Chine, notamment dans des grandes villes comme Pékin, Shanghai, Canton etc. Les deux plus grandes communautés africaines en Chine se trouvent dans deux villes : une à Guangzhou et la deuxième à Yi Wu, qui est bien moins connue que la première. Ça paraît peut-être plus compréhensible que Guangzhou accueille autant d'Africains, surtout quand on pense à son économie développée, sa localisation favorisée et son lien étroit avec le monde extérieur. Mais pourquoi Yi Wu ? Quel genre de ville est la ville de Yi Wu ? Qu'est-ce qui attire des étrangers et qu'est-ce qui les retient pour une installation définitive ?

Problématiques essentielles :

Yi Wu est une ville située à 300 kilomètres de Shanghai, dans la province de Zhe Jiang. A l'échelle de la Chine, elle est considérée comme une 'petite ville', malgré une population de plus de 1,2 million d'habitants. Cette agglomération urbaine commence pourtant à s'afficher comme un centre industriel et commercial d'importance, grâce à la volonté de ses acteurs locaux. En effet, bien que localisée à l'est de la Chine sur la frange côtière la plus développée, elle n'est pas un port. De plus, administrativement, elle occupe une place de faible importance.

Dans ce cadre, Yi Wu a vécu une transformation énorme durant cette période. Elle était une ville agricole, peu développée. Ses habitants étaient obligés d'aller dans d'autres villes pour trouver de la nourriture et du travail. Le manque de ressources dans la région a poussé les habitants à échanger ce qu'ils possédaient pour avoir de la nourriture, l'origine de la forme du business d'aujourd'hui. Suite au développement économique de la Chine, Yi Wu a saisi le courant historique et en a connu un grand succès.

Elle est alors apparue, très rapidement, comme un pôle de croissance, offrant des opportunités aux migrants chinois, bien entendu, et aussi ceux d'origine étrangère. Le nombre de cette population étrangère est toujours en train d'augmenter, notamment dû à la croissance économique de la Chine mais aussi au succès réalisé par les premiers arrivés qui encouragent leurs compatriotes à suivre la même direction. Au sein de cette population étrangère, une grande majorité est venue du continent africain. En peu de temps, cette communauté a pu trouver pour eux-mêmes une place importante dans cette petite ville de Chine, en partant d'une base de zéro : une évolution impressionnante. Il est donc fort intéressant, et également important d'étudier davantage leur niveau d'intégration ainsi que des causes et solutions éventuelles.

Méthodologie utilisée :

Une recherche à la fois quantitative et qualitative serait menée pour cette thèse. Le travail commencera par une étude compréhensive sur l'histoire, le développement et des politiques de Yi Wu, à travers des documents existants, dont la plupart chinois, suivi par des questionnaires et entretiens. Le nombre des questionnaires est prévu d'être fixé entre 50 et 100 en fonction de la disponibilité des participants et celui des entretiens 50. Le questionnaire, sous versions chinoise, anglaise et française, serait distribué aux étrangers de toutes les nationalités et l'entretien se focaliserait sur la communauté francophone du continent africain.

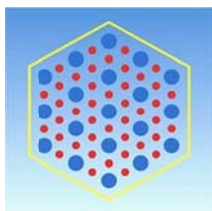
Ces entretiens avec des africains francophones visent en premier lieu à apprécier leur choix de lieu d'installation et leur lieu de résidence. Ils s'intéressent également au schéma du développement de cette population à Yi Wu, à travers laquelle on pourrait explorer le cas des autres communautés étrangères. Le séjour durant des entretiens permettrait en même temps d'observer leur vie et travail à un rythme quotidien, ce qui est essentiel pour pouvoir comprendre le cas réel et qui assure la crédibilité du travail.

Terrain(s) d'étude :

En vue de focaliser la recherche, la communauté africaine francophone a été choisie comme un cas d'exemple. Il existe aujourd'hui environ 3000 mauritaniens qui sont installés à Yi Wu depuis une longue période. Une grande majorité vit avec leur famille. Les africains ont créé entre eux une association mauritanienne qui regroupe tous leurs compatriotes, sous la direction d'un président, élu par ses membres. Cette association facilite les entretiens, la forme principale de la recherche de terrain sur l'inadaptation interculturelle des africains à Yi Wu.


Mots Clefs (6 maximum) : Yi Wu, attractivité, intégrative, adaptation interculturelle.

Date de début de la thèse : Novembre 2014.



DOCTORALES DE L'ASRDLF 2016

FICHE D'ETAT DES TRAVAUX DE THÈSE

NOM : DRIS	
Prénom : Yasmina	
Laboratoire : Laboratoire Espaces de Travail (LET), LAVUE CNRS 7218	
Discipline : Architecture, Urbanisme et Environnement	
Directrice de thèse : Jodelle ZETLAOUI-LEGER	

TITRE DE LA THESE : La programmation architecturale et urbaine et l'injonction à la participation citoyenne : représentations autour de l'évolution des pratiques professionnelles.

Idée dominante :

Dans quelle mesure l'évolution de la place conférée aux habitants dans certains projets urbains et architecturaux s'est-elle accompagnée d'une transformation des pratiques de la programmation en France ? En quoi le contexte actuel marqué par la montée en puissance des enjeux de développement durable conduit-il à une évolution des représentations et des pratiques des professionnels de la programmation à propos de leurs modalités d'exercice ?

Problématiques essentielles

L'implication des citoyens dans les projets qui concernent leur cadre de vie s'est développée au fil des dernières années d'une part avec des mobilisations spontanées des habitants sur les questions environnementales ou sur des sujets comme l'habitat participatif, et d'autre part avec l'intensification des injonctions réglementaires dans le champ de l'urbanisme (notamment la loi d'orientation et de programmation pour la ville et la rénovation urbaine, la loi Démocratie de Proximité, la loi Solidarité et Renouvellement Urbains, la loi d'orientation pour l'aménagement et le développement dite Voynet, la loi ALUR) ; au point de représenter un « impératif participatif ». Parallèlement l'importance prise au cours des années 2000 des problématiques de développement durable dans l'urbanisme et la construction a contribué à développer sur le plan juridique des incitations pour évaluer la portée des actions et définir le coût global des constructions et aménagements (charte Alborg, 1994 et la loi SRU, 2000), instituant ainsi la concertation préalable aux opérations d'aménagement qui constitue une obligation dès le lancement des études préalables (Article L300.2 du code de l'urbanisme).

La thèse se propose de questionner le rapport des professionnels du cadre bâti et aménagé à ces mutations réglementaires et sociétales, qui sont porteuses d'une évolution dans la commande publique et privée. Elle s'intéresse plus particulièrement à la pratique de la programmation architecturale et urbaine en France. De manière générale «Programmer » vient du grec programma et signifie « ce qui est écrit à l'avance » La programmation correspond à une activité de définition de manière rationnelle des éléments constitutifs d'une action. Dans le domaine architectural et urbain, c'est à partir des années 50 que l'activité de programmation se distingue de la formalisation spatiale, pour se définir comme un préalable à la formalisation.

Méthodologie utilisée :

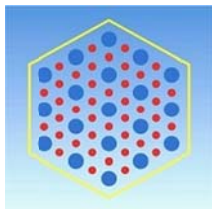
La méthodologie de recherche déploie plusieurs outils complémentaires. Nous avons mobilisé des entretiens individuels et de groupe et un outil quantitatif. Compte tenu du faible nombre d'études consacrées à cette profession en France et du manque de sa structuration, nous avons choisi de recourir à une enquête par questionnaire. Son but est d'identifier les secteurs et structures d'intervention des « programmistes » aujourd'hui. Il s'agit de repérer leurs activités et de recueillir des premières représentations vis-à-vis de la participation citoyenne et de l'évolution de la commande face à l'impératif participatif.

Terrain(s) d'étude :

La recherche cible les professionnels pour qui la programmation occupe une place «significative» dans l'activité.

Mots Clés : Programmation, habitants, usagers, participation, pratiques professionnelles, développement durable.

Date de début de la thèse : Octobre 2014



DOCTORALES DE L'ASRDLF 2016

FICHE D'ETAT DES TRAVAUX DE THÈSE

NOM : EL HAJRI	
Prénom : Aimad	
Laboratoire : Nouvelles Pratiques de Gestion	
Discipline : Sciences de gestion	
Directeur de thèse : Rachdi Mohamadi EL YACOUBI	

TITRE DE LA THESE : Etude de l'impact des pratiques de l'intelligence économique sur l'innovation de produit dans les grandes entreprises marocaines : cas de la CMG-Groupe MANAGEM.

Idée dominante :

Comment les grandes entreprises marocaines se servent-elles de l'intelligence économique pour développer leurs innovations de produit ? Il faut d'abord s'interroger sur les pratiques de l'intelligence économique, par la suite on s'intéressera à l'étude de l'innovation de produit et ses besoins en informations en tentant de répondre à l'interrogation : comment les grandes entreprises développent-elles leurs innovations de produit et quels sont leurs besoins en informations ? Et finalement on va analyser l'impact de l'intelligence économique sur l'innovation de produit via une analyse de contenu et à l'aide du logiciel Nvivo.

Problématiques essentielles :

Notre étude dans le contexte des produits cherche à mettre en évidence l'existence d'une complémentarité entre l'intelligence économique et le processus d'innovation. C'est dans ce cadre que s'inscrit notre choix de la réalisation d'une recherche se rapportant à l'apport d'une activité d'attention à l'environnement au regard de la dynamique de l'innovation dans les produits. Ce sujet d'actualité sur les plans scientifique, théorique et même pratique (Il va permettre l'élaboration d'un modèle d'intelligence économique novateur qui va servir les dirigeants des entreprises à développer leurs innovations de produit). L'objectif de notre travail est de mettre en évidence les pratiques de l'intelligence économique, mais également leur rôle pour favoriser l'innovation de produit au sein des grandes entreprises marocaines. Notre problématique de recherche s'énonce alors sous forme de l'interrogation suivante : Comment les grandes entreprises marocaines se servent-elles de l'intelligence économique pour développer leurs innovations de produit ?

Méthodologie utilisée :

La méthodologie envisagée est de nature qualitative. Notre recherche commencera par une étude exploratoire sur les pratiques de l'intelligence économique et sur les besoins en informations des innovations produits. Par la suite, nous allons essayer de mener une étude qualitative selon une logique abductive et au moyen des études de cas, sur les grandes entreprises marocaines minières pour analyser l'impact de l'intelligence économique sur l'innovation de produit.

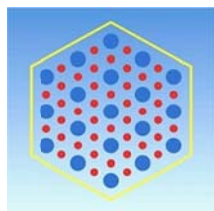
Terrain(s) d'étude :

Les grandes entreprises minières marocaines, cas de la Compagnie Minière de Guemassa du groupe MANAGEM.

Le groupe MANAGEM est un acteur marocain dans le secteur des mines et de l'hydrométallurgie. Il opère depuis plus de 85 ans dans l'extraction, la valorisation et la commercialisation des métaux de base, des métaux précieux, du cobalt et d'autres minerais, au Maroc et en Afrique.

Mots Clefs (6 maximum) : Intelligence économique, innovation, veille stratégique, influence et lobbying.

Date de début de la thèse : Janvier 2015



DOCTORALES DE L'ASRDLF 2016

FICHE D'ETAT DES TRAVAUX DE THÈSE

NOM : FILALI HALIME	
Prénom : Zohra	
Laboratoire : CED TANGER - MAROC	
Discipline : Sciences de gestion	
Directeur (trice) de thèse : KIRMI Brahim	

TITRE DE LA THESE : TIC et Qualité de service : quel impact sur la performance des banques marocaines ?

Idee dominante :

Dans le domaine de la banque de nombreux investissements ont été consentis ces dernières années pour diversifier l'offre, faciliter l'accès aux services bancaires, multiplier les canaux de communication avec le client en vue de le satisfaire et de le fidéliser. L'utilisation de ces technologies par les clients ouvre des nouvelles perspectives :

- Comment les Tic peuvent améliorer la qualité de service et renforcer la relation avec le client bancaire?
- Quels sont les variables à prendre en compte pour mesurer la performance des Banques Marocaines?

Problématiques essentielles :

Le paysage bancaire est en perpétuelle évolution, l'environnement économique et social le conduit à évoluer et remet en cause les modèles classiques. La crise de confiance, la concurrence entre les offres des banques et l'irruption du canal technologique rendent la relation client de plus en plus nécessaire. Les banques marocaines prennent alors conscience de l'importance des TIC et de la qualité pour personnaliser les services en vue de se rapprocher du client final.

Face à ce constat, notre question de recherche s'énonce comme suit :

- Dans quelle mesure l'adoption des TIC contribue-t-elle à l'amélioration de la qualité de service et la fidélisation des clients, et quel est son impact sur la performance commerciale et organisationnelle des banques marocaines ?
- Quel est le rôle des systèmes de CRM dans la personnalisation du service et dans le développement de la fidélité ? Quel est le lien entre la fidélité client et la rentabilité de la banque ?
- Pourquoi les banques optent pour la stratégie de la gestion de la relation client à distance ?
- Quel est le lien entre la confiance, réputation, qualité de service, satisfaction et performance ?

Méthodologie utilisée :

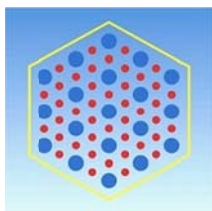
Le secteur bancaire constitue un secteur emblématique de la distribution multi canal, notre méthodologie se basera sur le modèle hypothético déductif, l'adaptation des outils de l'enquête sera nécessaire, il est instructif de mener des interviews les clients et les responsables commerciaux, tout en adoptant les méthodes qualitatives pour analyser et traduire la réalité et assurer une sorte de crédibilité épistémologique.

Terrain(s) d'étude :

Le terrain d'étude de notre problématique sera les institutions financières et les banques.


Mots Clés (6 maximum) : TIC, qualité de service, satisfaction client, fidélisation, rentabilité, performance, banque

Date de début de la thèse : Décembre 2014.



DOCTORALES DE L'ASRDLF 2016

FICHE D'ETAT DES TRAVAUX DE THÈSE

NOM : FOFANA	
Prénom : Abdul-Fahd	
Laboratoire : CERFEG	
Discipline : Economie	
Directeurs de thèse : Evlo KODJO et Anani MENSAH NOURREDINE	

TITRE DE LA THESE : Chaines de valeurs mondiales : montée en gamme des pays de la Cedeao.

Idée dominante :

Le rôle du commerce dans le développement économique et social en Afrique ne fait l'ombre d'aucun doute. Partout dans le monde, il se positionne comme l'un des principaux baromètres d'appréciation de la conjoncture et de la croissance économique. Il contribue à près de 30% du PIB dans les pays en développement. L'Afrique de l'ouest, en dépit des efforts d'intégration réalisés, participe faiblement au commerce international; soit en valeur 0,7% des exportations mondiales contre 0,5% des importations. Toutefois, ces dernières années la mutation du commerce mondial en pleine mutation est sans précédent et liée à l'émergence des chaînes de valeurs mondiales (CVM) qui offrent de nouvelles opportunités à ces pays. Bref ce sont des systèmes d'échanges des biens et services intermédiaires selon des processus de production fragmentés et dispersés dans plusieurs pays.

L'objectif de cette étude est de réexaminer l'Etat morbide du commerce Ouest Africain à travers les CVM. Il s'agira de mesurer le niveau d'intégration des pays de la CEDEAO aux CVM et d'analyser l'impact de cette intégration sur leur montée en gamme économique et sociale.

Problématiques essentielles :

Depuis quelques années maintenant, l'OCDE, l'OMC et la CNUCED font le plaidoyer d'une participation plus inclusive des pays en développement, notamment d'Afrique sub-saharienne, au sein des CVM. Mais, quoiqu'on dise, on en sait très peu sur comment ces pays s'intègrent et comment ils tirent parti de cette intégration. Toutefois, un des moyens pour progresser sur la voie de l'industrialisation et soutenir le développement réside dans la montée en gamme des activités; par le biais des CVM. Participer aux CVM constitue une première étape importante de la politique industrielle qui, doit être convertie en avancées économiques et sociales. En effet, pour qu'un pays tire effectivement parti de sa participation aux CVM, il faut que cette participation soit accompagnée d'une montée en gamme. Les CVM constituent à cet effet un important levier de croissance, de productivité et de création d'emploi.

Nouvelles aubaines pour la croissance économique, les CVM ouvrent certes de nouvelles opportunités pour le développement des Etats Ouest-Africains mais ne sont pas pour autant une panacée. Pour que ces pays tirent effectivement profit de leur intégration, une montée en gamme économique et sociale est nécessaire. La montée en gamme économique comprend entre autre les gains de productivité, de transformation structurelle et d'augmentation de la valeur ajoutée induite par les exportations. La montée en gamme sociale, quant à elle comprend non seulement la création d'emploi mais aussi l'amélioration des conditions d'emplois.

On se pose donc les questions suivantes : quel est réellement l'effet de l'intégration des CVM sur la productivité et *in fine* sur le marché du travail. Est-elle plutôt responsable d'un accroissement du chômage, d'une baisse des salaires et d'une hausse des inégalités ? Ou est-elle facteur d'une baisse des prix, d'une augmentation du revenu, d'une plus grande efficacité économique et d'une plus forte stimulation de la productivité ? Prises ensemble, ses questions constituent la problématique centrale de cette étude.

On recense peu de travaux penchés sur cette thématique. Aussi, il apparait à l'évidence que les études empiriques portant sur les pays de la CEDEAO sont peu nombreuses voir inexistantes ; faire la lumière sur cette facette justifie l'intérêt de cette étude qui a pour objectif principal d'analyser la montée en gamme induite par l'intégration de ses pays aux CVM. Il sera question spécifiquement : (i) d'analyser l'impact de l'intégration des CVM sur la productivité des pays de la CEDEAO et (ii) d'estimer l'effet de cette intégration sur le niveau d'emploi.

Méthodologie utilisée :

Effet de l'intégration aux CVM sur la croissance de la productivité

Le modèle théorique de base approprié pour cette étude découle de la fonction de production néoclassique de type Solow-augmenté. A coté des déterminants traditionnels de ce modèle théorique, notre méthodologie porte le débat sur l'intégration aux CVM et cherche à mesurer l'impact de cette dernière sur la croissance de la productivité apparente du travail.

Effet de l'intégration aux CVM sur la création d'emploi

Pour analyser l'effet des échanges commerciaux sur l'emploi ; *le calcul du contenu en emploi et le modèle de régression basé sur l'estimation de la demande de travail* ont été utilisés.

Il s'agira pour le premier modèle de calculer le contenu en emploi de l'intégration en amont et le contenu en emploi de l'intégration en aval. La première correspondrait aux emplois créés et la seconde aux emplois qui seraient créés si l'on transformait les biens intermédiaires sur le territoire national. Le solde correspondrait à une estimation de la demande d'emploi implicite créée par l'intégration aux CVM.

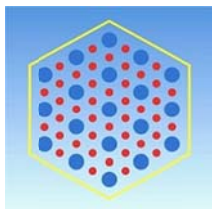
S'agissant de la seconde approche ; le modèle théorique approprié pour faire une analyse empirique des échanges commerciaux sur le niveau d'emploi est un modèle à deux composantes principales : (i) un modèle du commerce international basé sur les avantages comparatifs et (ii) un modèle d'analyse du chômage basé sur les frictions du marché du travail.

Terrain(s) d'étude :

Etats membre la Communauté Economiques des Etats de l'Afrique de l'Ouest (CEDEAO).

Mots Clefs (6 maximum) : Chaînes de valeurs mondiales (CVM) ; montée en gamme économique ; montée en gamme sociale, politique industrielle.

Date de début de la thèse : Novembre 2014 (année académique 2014-2015).



DOCTORALES DE L'ASRDLF 2016

FICHE D'ETAT DES TRAVAUX DE THÈSE

NOM : FOUILLADE ORSINI	
Prénom : Hadrien	
Laboratoire : UMR 7300 ESPACE	
Discipline : Géographie	
Directeur de thèse : Gilles MAIGNANT	

TITRE DE LA THESE : Le réaménagement des espaces ouverts et des lieux publics dans les quartiers sensibles, une solution pour endiguer les violences urbaines et revaloriser les cités ?

Idée dominante :

Comment distinguer les espaces criminogènes en France à l'échelle infra-urbaine ? Les lieux de concentration de la délinquance coïncident-ils avec les territoires concernés par la politique de la ville ? Les caractéristiques de l'aménagement de l'espace peuvent-ils expliquer la répartition de la délinquance dans certaines zones précises de la métropole ?

Problématiques essentielles :

Le thème de l'insécurité s'est imposé aussi bien dans le discours des hommes politiques que dans l'aménagement des espaces publics, semi-publics et privés. Aborder cette thématique reste compliqué en raison des problèmes de définition de la délinquance mais aussi de l'absence de données à l'échelle infra-urbaine. De nos jours la délinquance est synonyme de « violences urbaines », un concept dont la définition n'est pas partagée, mais qui renvoie en France aux quartiers de grands ensembles de logements sociaux. Les recherches sur les causes de la délinquance ont suscité l'intérêt de plusieurs disciplines : criminologie, sociologie, psychologie environnementales et bien entendu la géographie. Au fil des recherches la lutte contre le crime est passée de l'étude de l'individu à l'analyse de la configuration de l'espace en passant par les caractéristiques sociologiques des quartiers délinquants. Des études, menées à partir des années 1970 ont essayé de comprendre la répartition des lieux de la délinquance en fonction des caractéristiques d'aménagement de l'espace.

Méthodologie utilisée :

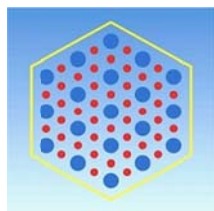
L'analyse spatiale doit permettre de comprendre la répartition géographique de la délinquance par la mise en évidence des lieux de concentration des règlements de compte. Il est aussi question de vérifier si le crime est distribué aléatoirement dans l'espace en ayant recours à la statistique spatiale. Puis procéder à des analyses de corrélation avec des variables environnementales.

Terrain(s) d'étude :

Les 16 arrondissements de Marseille.


Mots Clefs (6 maximum) : Géocriminologie, analyse spatiale, variables environnementales, espaces verts, accessibilité.

Date de début de la thèse : Octobre 2013



DOCTORALES DE L'ASRDLF 2016

FICHE D'ETAT DES TRAVAUX DE THÈSE

NOM : GOURDON	
Prénom : Paul	
Laboratoire : Géographie-cités	
Discipline : Géographie	
Directrice de thèse : Anne BRETAGNOLLE	

TITRE DE LA THESE : Les petites villes européennes au sein des réseaux transnationaux de coopération. *Potentialités d'une gouvernance multi-niveaux.*

Idée dominante :

- Comment, dans un contexte de métropolisation, les petites villes éloignées des pôles métropolitains construisent-elles leurs stratégies urbaines ?
- Peut-on, à travers une démarche comparative, identifier des éléments de diagnostic territorial communs aux petites villes européennes ? (Par exemple : en fonction des grands découpages régionaux ou de la distance à des pôles métropolitains)
- Comment et dans quelle mesure les stratégies de coopération et d'internationalisation, souvent étudiées pour les métropoles, sont mobilisées par les petites villes ?
- Les logiques de coopération horizontale à l'échelle européenne, notamment à travers une implication des réseaux transnationaux de municipalités, offrent-elles des opportunités pour les petites villes des régions non-métropolitaines ?

Problématiques essentielles:

Dans un contexte de mondialisation, la recherche urbaine des dernières décennies a beaucoup valorisé l'étude des villes globales et des processus de métropolisation. Pourtant, ces derniers — du fait d'un renforcement de la hiérarchie urbaine — posent la question de l'avenir de petites villes dans une Europe vieillissante et partiellement désindustrialisée.

Partant de ces interrogations, le projet propose de mettre en lumière une des stratégies possibles pour faire face aux mécanismes de décroissance et/ou de marginalisation. Cette stratégie repose sur l'implication

des petites villes dans des réseaux transnationaux de municipalités (*TMNs = Transnational Municipal Networks*). Il s'agit alors de proposer une évaluation de ces processus coopératifs en mesurant la participation effective des petites villes et les apports concrets de ces échanges horizontaux.

1/ La dynamique de coopération horizontale entre petites municipalités permet-elle l'émergence d'interactions internationales qui ne seraient pas uniquement indexées sur les relations entre grandes métropoles et qui cantonneraient les villes en bas de la hiérarchie urbaine à une inscription aux échelles régionale/nationale ?

2/ Quels sont les apports d'une coopération internationale à l'échelle européenne pour les élus des petites villes ? Comment ces dynamiques d'échange participent-elles à la définition et à la réalisation des projets urbains (transfert de *best practices* / captation de financement / mobilisation d'acteurs) ?

Méthodologie utilisée :

1/ Une méthodologie quantitative (cartographique et statistique) pour caractériser les petites agglomérations à l'échelle européenne (mobilisation d'une base de données harmonisées : *Urban Morphological Zones*) et pour construire et traiter une base de données sur les réseaux transnationaux de municipalités européennes.

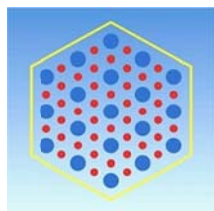
2/ Une méthodologie qualitative pour conduire localement des enquêtes de terrain afin de s'interroger sur les modalités collectives de l'élaboration des projets urbains pour quelques petites villes, et analyser l'apport des coopérations internationales.

Terrain(s) d'étude :

L'espace européen est retenu pour les analyses quantitatives. Les études de cas seront sélectionnées après le travail préalable à l'échelle de l'Europe.


Mots Clefs (6 maximum) : Réseaux, gouvernance multi-niveaux, coopération transnationale, petites villes, Europe.

Date de début de la thèse : Septembre 2015



DOCTORALES DE L'ASRDLF 2016

FICHE D'ETAT DES TRAVAUX DE THÈSE

NOM : GUICHETEAU	
Prénom : Marie	
Laboratoire : CERAMAC - METAFORT	
Discipline : Géographie	
Directeurs de thèse : Laurent RIEUTORT et Yves MICHELIN	

TITRE DE LA THESE : La nature des éleveurs : entre les mots et les pratiques, de quel changement parle-t-on ?

Idée dominante

Les rapports à la nature touchent l'agriculteur à plusieurs niveaux, qui ne sont pas toujours mis en cohérence en pratique. Ces liens d'interdépendance entre représentations et pratiques sont par ailleurs en dynamique constante. Ils évoluent non seulement au long du parcours individuel de l'agriculteur, mais aussi de l'histoire de la société dans laquelle il s'inscrit et dont la norme sert de référence.

Comment ces liens ont-ils évolué et comment se traduisent-ils aujourd'hui sur les territoires français, dans un contexte de remise en question du rapport dualiste que les sociétés occidentales entretiennent avec la nature ?

Problématiques essentielles :

A l'échelle nationale et mondiale, la nécessité d'un changement des représentations du métier d'éleveur et des pratiques est un débat qui est aujourd'hui porté sur la scène socio-politique, avec un risque de tensions accrues au sein de la profession, où des discours clairement antagonistes s'affrontent. Difficile alors de démêler ce qui relève des discours et des réalités de terrain telles qu'elles sont vécues concrètement par les éleveurs, individuellement et collectivement.

De leur côté en effet, pour faire face à un contexte économique instable, les éleveurs français essaient de mettre en place des stratégies diverses, qui viennent renouveler la vision du métier et les rapports concrets qu'ils entretiennent avec leur environnement. Certains chercheurs commencent à observer la naissance d'un *melting pot* de pratiques, qui se fraie un chemin en dehors des positionnements tranchés classiques. Le rôle du collectif est alors indéniable pour dépasser les clivages traditionnels, mutualiser les expériences et accompagner les changements de pratiques. Dans quelle mesure ce contexte de

changement, tel qu'il est vécu par les éleveurs individuellement et collectivement, a-t-il un impact sur la sensibilité dont ceux-ci font preuve à l'égard de la nature ?

Méthodologie utilisée :

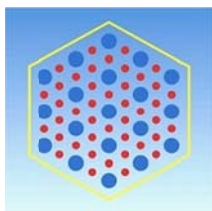
Nous nous appuyons sur une démarche clairement qualitative. Il s'agit d'une part d'analyser les discours collectifs qui imprègnent la question de la nature et leurs évolutions, à partir de lectures et d'entretiens auprès de responsables institutionnels. D'autre part, nous comptons rencontrer une cinquantaine d'éleveurs afin de faire saillir la manière dont ils vivent leur rapport à la nature au quotidien. L'objectif poursuivi est de croiser un panel de regards variés. Notre démarche s'appuie donc volontairement sur des systèmes d'élevage et des parcours individuels diversifiés.

Terrain(s) d'étude :

Trois terrains d'étude ont été choisis pour éclairer la problématique. Ils se démarquent par des enjeux paysagers et environnementaux qui viennent questionner les pratiques des éleveurs, individuellement et collectivement. Il s'agit de la vallée d'Ossau dans les Pyrénées-Atlantiques, du bassin versant de la Bultière dans le bocage vendéen, et de la Chaîne des Puys dans le Puy-de-Dôme. A noter que ces terrains n'ont pas de visée strictement comparative, ce sont plutôt des études de cas qui viennent illustrer une réflexion plus générale d'échelle nationale.

Mots Clés (6 maximum) : Agriculture, nature, pratiques, collectifs, changement, agro écologie.

Date de début de la thèse : 01/12/2014



DOCTORALES DE L'ASRDLF 2016

FICHE D'ETAT DES TRAVAUX DE THÈSE

NOM : HAMLAOUI	
Prénom : Camélia	
Laboratoire : CERGAM	
Discipline : Sciences de Gestion	
Directrice de thèse : Solange HERNANDEZ	

TITRE DE LA THESE : « La gouvernance des pôles de compétitivité : vers quel modèle d'institutionnalisation du tryptique recherche-industrie-formation ? Étude comparative France-Tunisie ».

Idée dominante :

Dans un premier temps, nous allons étudier l'influence de leur environnement institutionnel sur les pratiques de la gouvernance en matière de renforcement de la coopération entre recherche-industrie-formation en mobilisant la théorie néo-institutionnelle. Nous focalisons notre analyse sur la nature et l'intensité des pressions institutionnelles subies en matière de collaboration à travers trois leviers à savoir : coercitif, normatif et mimétique.

Dans un deuxième temps nous allons focaliser notre étude sur le niveau interne notamment les réactions des acteurs à ces pressions. A cette fin nous mobiliserons la théorie de « l'analyse stratégique » de Crozier et Friedberg qui met en avant le rôle de l'acteur stratégique. A travers ce prisme théorique nous analyserons les jeux d'acteurs et les stratégies qui en découlent et leur incidence sur les instances de gouvernance qui veilleront à la structuration et la stabilisation des jeux de pouvoir.

La deuxième partie dans le cadre de notre projet de recherche qui porte sur les expériences internationales en matière de la gouvernance des pôles de compétitivité et leur incidence sur le renforcement des liens de coopération entre les acteurs.

Problématiques essentielles :

La problématique de notre recherche se présente comme suit : dans quelle mesure la gouvernance des pôles cristallisent les liens de coopération entre la triade recherche-industrie-formation ?

Cette problématique peut être déclinée sous les questions de recherche suivantes:

- Quelles sont les pressions institutionnelles subies par les pôles en matière de gouvernance pour établir les relations de coopération entre recherche-industrie-formation ?
- Quels sont les jeux d'acteurs adoptés au sein des pôles vis-à-vis des pressions institutionnelles en matière de coopération et leur impact sur la gouvernance des pôles?
- Quels mécanismes sont mis en place par l'instance de gouvernance des pôles pour trouver un équilibre entre pressions externes et les jeux de pouvoir en interne en matière de coopération entre les acteurs?

Méthodologie utilisée :

Nous mènerons une étude qualitative exploratoire par étude de cas multiples dans une perspective de benchmarking.

Le raisonnement épistémologique à suivre est de nature abductif, quant à la Méthode d'analyse à envisager est celle de l'analyse thématique.

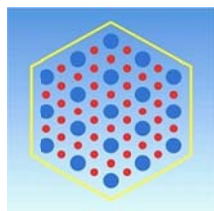
Nous aspirons tirer des enseignements de l'expérience française telle que la construction de l'observatoire des pôles de compétitivité. Cette orientation s'explique par un certain isomorphisme entre le système juridique et administratif tunisien et français. D'autant plus que le principal pôle tunisien « El Gazhala » spécialisé dans les TIC et qui fera l'objet de notre analyse empirique, a noué des partenariats stratégiques avec des pôles et institutions français pour le transfert des savoir-faire, à savoir le pôle SCS, Marseille Innovation, la Fondation Sophia Antipolis, SYSTEMATIC (Paris Region Systems and ICT Cluster).

Terrain(s) d'étude :

Les pôles de compétitivité tunisiens en se référant aux modèles étrangers en termes de meilleures pratiques de gouvernance (Exemple la France).

Mots Clés (6 maximum) : Théorie néo-institutionnelle, isomorphisme institutionnel, analyse stratégique, jeux d'acteurs, gouvernance, pôles de compétitivité, territoire, proximité, dynamiques collaboratives.

Date de début de la thèse : 20 mai 2015



DOCTORALES DE L'ASRDLF 2016

FICHE D'ETAT DES TRAVAUX DE THÈSE

NOM : HAMOUDA	
Prénom : Ibtissem	
Laboratoire : CRCGM	
Discipline : Sciences de gestion	
Directeur (trice) de thèse : D. TALBOT	

TITRE DE LA THESE : « Les firmes Pivots de l'aéronautique en Auvergne : entre clusterisation et délocalisation ».

Idée dominante :

Comment les fournisseurs auvergnats s'insèrent-ils dans les chaînes de valeur mondialement modifiées ?

Problématiques essentielles :

En identifiant les éventuelles firmes-pivots installés dans la région, nous observerons les relations firmes-pivots/fournisseurs stratégiques auvergnats. Si théoriquement les critères sont clairs (Cagli, Kechidi et Levy 2009²) nous souhaitons observer empiriquement si ceux-ci sont ceux d'un échantillon pré-senti comme firmes-pivots. A partir de cette première observation, l'enjeu sera d'observer les relations qu'elle établit avec des fournisseurs locaux et d'identifier les activités délocalisées. Ce travail nous amènera à nous intéresser aux facteurs contingents qui influencent le choix des firmes-pivots. Ce point est important tant pour la firme-pivot (fixation du niveau de ressources requis), l'avionneur dans sa stratégie de la chaîne de valeur (qui mène une stratégie d'externalisation et recentrage sur son cœur stratégique) ainsi que pour les autorités publiques (création/préservation de l'emploi, de savoir-faire spécifiques, ou encore pour la formation). Les objectifs de notre travail de recherche sont donc multiples. . D'abord sur les plans théorique - et - empirique, cette recherche permettra de connaître les entreprises auvergnates de l'aéronautique et leurs insertions organisationnelles et spatiales dans ces chaînes de valeur. Sur le plan politico-économique, cette recherche nous permettra d'étudier les implications en termes de politiques publiques régionales qu'apporte la compréhension de ces phénomènes.

² Cagli, A., Kechidi, M., Et Levy, R. (2009), *Gestion stratégique de la supply chain et firme-pivot dans le secteur aéronautique*. revue française de gestion industrielle, Vol. 28, N° 2, pp. 124-139.

Méthodologie utilisée :

Deux méthodologies pourront être mobilisées : la première est celle des cartes cognitives dans un objectif de mesure des proximités institutionnelles et cognitives.

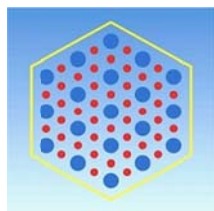
- (1) Nous utiliserons les cartes cognitives afin de proposer une évaluation de la proximité institutionnelle. Méthodologie originale et découverte de notre terrain, nous nous intéresserons aux schémas cognitifs de ceux qui font la stratégie pour justifier de l'heuristique choisie qui est celle de l'approche par les proximités puis simultanément, de rendre compte des représentations qu'elles influent par la proximité géographique.
- (2) Nous réaliserons donc des entretiens semi-directifs auprès des acteurs-clés de ces firmes. Les guides d'entretien que nous construirons viseront à évaluer qualitativement les proximités déployées par la firme-pivot, objet de l'étude.

Terrain(s) d'étude :

Notre terrain est le secteur de l'aéronautique et ses fournisseurs auvergnats. Il s'agit de firmes qui réalisent au moins 20 % de leur CA dans le secteur aéronautique.

Mots Clés (6 maximum) : Proximités, stratégie Supply Chain, cluster, délocalisation, aéronautique.

Date de début de la thèse : 1^{er} octobre 2015



DOCTORALES DE L'ASRDLF 2016

FICHE D'ETAT DES TRAVAUX DE THÈSE

NOM : ICERI	
Prénom : Vanessa	
Laboratoire : UMR Métafort	
Discipline : Géographie	
Directrice de thèse : Sylvie LARDON	

TITRE DE LA THESE : LES SYSTEMES ALIMENTAIRES ET LEURS ACTEURS : un regard sur la diversité, une quête pour le développement du territoire. *Analyse croisée entre Brésil et France.*

Idée dominante :

Comment la transversalité des actions collectives alimentaires ancrées territorialement permet-elle de les inscrire dans une perspective de développement territorial ? Quels sont les acteurs et quelles sont les actions du système alimentaire ? Quelles actions sont collectives ? Quels projets sont ancrés territorialement ? Comment définir et caractériser l'ancrage territorial ? Comment analyser l'ancrage territorial d'un projet ? Comment se créent des ressources dans la trajectoire d'un projet en cours ? Quelles interactions existent-ils entre ce projet et les autres ? Comment les dynamiques alimentaires nourrissent les dynamiques territoriales ?

Problématiques essentielles :

Le lien entre les actions alimentaires et d'autres actions, vers les dynamiques territoriales est le problème au cœur de la recherche. Nous nous interrogeons donc sur la façon dont les projets de base alimentaire (en différents pays) touchent d'autres projets en créant des ressources collectives qui vont dans le sens des dynamiques du territoire. L'intention est de comprendre comment l'ancrage territorial est utilisé par les acteurs locaux comme stratégie pour un modèle de système alimentaire, et quels changements cette approche apporte à la capacité d'organisation, d'action et de réaction des acteurs pour le dynamisme des territoires ruraux.

Trois problématiques sont mises en évidence :

- L'approche territoriale, à propos des différents niveaux d'ouverture territoriale et de la pertinence de l'espace d'action, et d'interaction.
- Les modèles de développement activés par les systèmes alimentaires (qui renvoient à la cohabitation et à l'hybridation des modèles).
- Le potentiel de transversalité de l'alimentation, pour l'intervention dans les domaines d'enjeux territoriaux.

Méthodologie utilisée :

L'entrée d'analyse se fera par les initiatives collectives de l'alimentation, avec un détour sur les acteurs clés pour ensuite analyser la façon dont l'alimentation s'intègre aux autres dimensions (tourisme, éducation, etc.) pour en arriver enfin jusqu'aux dynamiques du territoire.

On propose une analyse processuelle des projets en cours pour rendre compte de façon détaillée de processus organisationnels complexes et dynamiques, à différents niveaux (individu, action collective, territoire) et à différentes dimensions (activité, acteur, produits, espace), ainsi qu'une analyse croisée entre le Brésil et la France pour faire dialoguer des expériences de terrains.

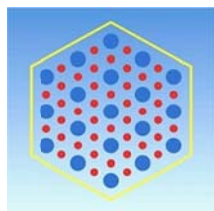
Terrain(s) d'étude :

Au Brésil, nous choisissons des territoires *faxinais* de l'État du Paraná, dont le nom légal est « zones spéciales d'utilisation réglementée » (Aresurs), une combinaison complexe entre utilisation commune des ressources et propriété privée des terres, ainsi que préservation de l'environnement (transfert de gestion de conservation par les populations locales).

En France, nous proposons une analyse dans le territoire du PNR Livradois Forez, avec des terrains dans les communautés de communes de Courpière et d'Ambert, où la coordination de leurs acteurs locaux et la mise en œuvre de projets, notamment dans le secteur des circuits courts, est mise en évidence.


Mots Clefs (6 maximum) : action collective, ancrage territorial, système alimentaire, dynamiques territoriales, développement du territoire.

Date de début de la thèse : juin 2015



DOCTORALES DE L'ASRDLF 2016

FICHE D'ETAT DES TRAVAUX DE THÈSE

NOM : JACQUET	
Prénom : Rémi	
Laboratoire : Géographie-Cité	
Discipline : Géographie	
Directrice de thèse : Anne BRETAGNOLLE	

TITRE DE LA THESE : Approche comparative de la décroissance des réseaux ferrés en Europe de l'Ouest et aux Etats-Unis. La gouvernance du déclin au prisme de l'analyse de réseau et de la hiérarchisation urbaine.

Idée dominante :

Cette thèse propose une approche comparative du processus de décroissance des réseaux ferrés à partir des années 1910, dans deux pays anciennement industrialisés (France et Etats-Unis). Nous étudierons la coévolution du réseau ferroviaire et du système de peuplement à la recherche d'effets (dé)structurants et tenterons de contribuer à la modélisation de réseaux en décroissance par l'analyse de graphes. Nous identifierons les stratégies d'aménagement mises en place, leurs conséquences en termes d'accessibilité, et leur intérêt dans les débats actuels sur les réseaux techniques en décroissance.

Problématiques essentielles :

La décroissance des réseaux ferrés est un processus historique, construit par des rapports entre acteurs institutionnels et économiques, rythmé par des événements d'ampleur et des évolutions technologiques concurrentes. Nous faisons l'hypothèse que le cadre centralisé français a été moins réactif aux dynamiques démographiques et à l'innovation du transport routier et aérien. A l'inverse, la logique privée organisée par un régulateur aux Etats-Unis pourrait avoir produit un choc de décroissance plus violent. Observe-t-on des vagues de fermeture de gares, de lignes entières voire de régions entières, ou au contraire un processus incrémental au long cours ? Ces fermetures relèvent-elles d'une planification centralisée ou de logiques plus locales ? Quels sont les arguments avancés par les décideurs ? Quelle vision du territoire gouverne ces décisions ?

L'analyse historicisée des grandes décisions nationales ou régionales sera mise au regard de l'analyse quantitative de l'évolution du réseau physique et de la coévolution du système urbain et du réseau ferré.

En particulier, les caractéristiques structurelles des graphes ferrés permettront de mettre en lumière les caractéristiques de leur décroissance, et de contribuer à la modélisation prospective de réseaux techniques plus largement. Enfin, la relation entre accessibilité et évolution démographique, envisagée comme un indicateur du développement économique et un proxy de la demande de transport, permettra de quantifier l'impact territorial de ce processus.

Méthodologie utilisée :

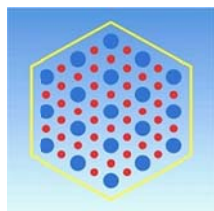
La méthodologie choisie sera double, d'une part l'analyse quantitative et l'utilisation de systèmes d'informations géo-historiques, d'autre part l'étude des stratégies des institutions et acteurs économiques concernés par les archives et la littérature. L'analyse statistique de la coévolution des systèmes de peuplement et du réseau sera menée au niveau des agglomérations reconstituées par rétopolation. La théorie des graphes permettra de suivre des indicateurs pertinents et de proposer des éléments pour une modélisation de la décroissance d'un réseau.

Terrain(s) d'étude :

Base de données SIG-Historique pour la France et les Etats-Unis, des années 1910 à nos jours.


Mots Clefs (6 maximum) : déclin ; rail ; réseau ; aménagement ; cohésion ; efficacité.

Date de début de la thèse : 01/09/2015



DOCTORALES DE L'ASRDLF 2016

FICHE D'ETAT DES TRAVAUX DE THÈSE

NOM : KHEDIRA	
Prénom : Hind	
Laboratoire : Laboratoire d'Economie des Transports	
Discipline : Géographie, Aménagement, Urbanisme	
Directeur de thèse : Didier PLAT	

TITRE DE LA THESE : (provisoire) La ville intelligente au prisme des inégalités socio-spatiales : pratiques d'information voyageurs à Lyon et Rabat.

Idée dominante :

Quels rôles et quelle importance attribuer à l'information voyageurs dans les services de transport urbain, à la fois comme offre, avec le développement de l'information en temps réel, dans un contexte de diversification de l'offre de transport mais aussi de réduction des financements publics, et comme pratique des voyageurs, pouvant être marquées par des facteurs d'inégalités socioéconomiques et spatiales, dans un contexte de développement de l'intermodalité et de nouveaux outils numériques d'information ?

Problématiques essentielles :

L'émergence d'Internet dans le transport collectif a permis une amélioration de l'offre d'information en temps réel des voyageurs et de nouveaux services (billettiques, etc...). Cette offre des opérateurs de transport est complétée par des possibilités nouvelles d'échange d'informations entre voyageurs et le développement d'applications privées.

Dans un contexte de diversification de l'offre de transport et de développement de l'intermodalité, les interfaces d'information ne sont plus seulement descriptives, mais deviennent le support d'offres complémentaires (covoiturage dynamique, VTC....) aux réseaux de transport urbain classiques, où l'investissement public devrait ralentir durant les prochaines années.

En parallèle, l'équipement croissant en terminaux mobiles et Internet fait apparaître des disparités sociales et économiques en matière d'équipement et d'utilisation, qui posent question quant à l'appropriation des offres numériques d'information.

On s'intéresse donc aux pratiques d'information des voyageurs de transport urbain, en se demandant si des difficultés d'information sont dues à des situations socioéconomiques et spatiales particulières, et si les évolutions de l'information viennent ainsi renforcer des inégalités préexistantes. En particulier, on se demandera dans quelle mesure le numérique est utilisé par les voyageurs pour organiser leurs déplacements, et quel est son potentiel pour les années à venir. Sur la base de l'expérience des voyageurs, on cherchera à mieux coordonner politiques d'information et aménagement des infrastructures de mobilité.

Méthodologie utilisée :

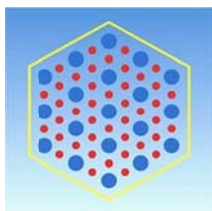
Sur la base d'une analyse des politiques d'information voyageurs de chaque agglomération et des pratiques intermodales à partir des données quantitatives disponibles, **enquête qualitative auprès de voyageurs de transports urbains** : mode d'échantillonnage à préciser, avec l'objectif d'un échantillon le plus diversifié possible (caractéristiques socioéconomiques, localisation résidentielle, déplacements intermodaux). Les entretiens seront complétés par des observations des pratiques d'information en situation de mobilité, et éventuellement par des parcours commentés des personnes enquêtées.

Terrain(s) d'étude :

- Agglomération de Lyon (France)
- Agglomération de Rabat (Maroc)


Mots Clefs (6 maximum) : Information ; transport urbain de personnes ; intermodalité ; inégalités

Date de début de la thèse : 1^{er} mai 2015



DOCTORALES DE L'ASRDLF 2016

FICHE D'ETAT DES TRAVAUX DE THÈSE

NOM : LAACHACH	
Prénom : Abderrahim	
Laboratoire : CED TANGER - MAROC	
Discipline : Sciences de gestion	
Directeur de thèse : Younes ETTAHRI	

TITRE DE LA THESE : Financement des entreprises innovantes au Maroc par Capital Investissement : Contraintes et perspectives.

Idée dominante :

Ma thèse essaie de montrer le rôle du capital investissement (en anglais «Private Equity») au Maroc en tant qu'une alternative aux placements traditionnels pour le financement des PME innovantes et les contraintes qui peuvent altérer sa fonction économique au Maroc. En outre, notre travail vise à démasquer le rapport entre les problèmes d'accès au financement des PME innovantes marocaines et les faibles performances dans lesdites PME.

Problématiques essentielles :

Dans un contexte de sortie de crise, caractérisé par une compétition internationale acharnée, la PME joue un rôle capital dans la dynamique économique et sociale en tant que vecteur de développement, elle constitue la pierre angulaire du tissu économique d'un pays, avec des statuts divers allant de la très petite entreprise, à la high-tech innovante, la principale difficulté demeure l'accès aux ressources financières. Cela dit, les modes de financement des entreprises ont connu une évolution remarquable, passant d'un financement classique par endettement à un financement par des apports en fonds propres, via des prises de participation dans le capital des entreprises. Ce dernier mode est connu sous le terme de capital investissement qui consiste à prendre des participations majoritaires ou minoritaires dans le capital de petites et moyennes entreprises non cotées et généralement innovantes. Cette prise de participation permet de financer leur démarrage, leur croissance, leur transmission, parfois leur redressement et leur survie. En fait, le Maroc présente un retard en matière de pénétration du secteur du capital investissement. Néanmoins, des changements indéniables interviennent en sa faveur et des perspectives d'évolution encourageantes se présentent. Notre problématique s'articule autour des questions suivantes :

Question centrale :

- Quel avenir pour le capital investissement au Maroc en tant qu'une alternative aux placements traditionnels et quelles sont les contraintes qui peuvent altérer sa fonction économique au Maroc ?

Questions dérivées :

- La qualité de l'offre bancaire à l'endroit des PME innovantes marocaines est-elle une contrainte à l'aboutissement des innovations de ces entreprises ?
- Dans quelles mesures le capital risque catalyse-t-il les processus d'innovation au Maroc ?
- Les problèmes d'accès au financement des PME innovantes marocaines engendrent-ils des faibles performances dans lesdites PME et est-il un handicap au financement de leur innovation ?

Méthodologie utilisée :

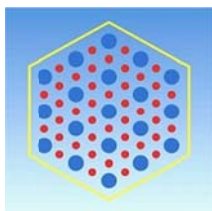
Vu le caractère spécifique de la plupart des PME marocaines, notre méthodologie se basera sur le modèle hypothético déductif. L'adaptation des outils de l'enquête sera nécessaire, il est instructif de mener des interviews avec les dirigeants des entreprises, tout en adoptant les méthodes qualitatives pour analyser et traduire la réalité et assurer une sorte de crédibilité épistémologique.

Terrain(s) d'étude :

Le terrain d'étude de notre problématique sera les PME innovantes et les sociétés de gestion de fonds d'investissement.


Mots Clés (6 maximum) : Innovation ; financement ; PME marocaines ; capital-investissement ; obstacles ; perspectives

Date de début de la thèse : Décembre 2014



DOCTORALES DE L'ASRDLF 2016

FICHE D'ETAT DES TRAVAUX DE THÈSE

NOM : LAARAJ	
Prénom : Nadia	
Laboratoire : Economie et gestion	
Discipline : Sciences de gestion	
Directeur de thèse : Dr. Driss FERHANE	

TITRE DE LA THESE : La Dynamique entrepreneuriale et les pratiques de gestion chez les dirigeants propriétaire de PME : étude comparative entre les entreprises gérées par des femmes et celles gérées par des hommes.

Idée dominante :

A travers notre travail de recherche, nous allons montrer, d'une part, l'importance de l'entrepreneuriat en tant que pratique créatrice de valeur pour un développement régional durable, que ce soit sur le plan économique ou social, et d'autre part, montrer le potentiel que possède la femme entrepreneure marocaine, à travers une approche comparative à son homologue masculin.

Problématiques essentielles:

L'entrepreneuriat s'est peu à peu imposé comme « le moteur du développement économique et social dans le monde entier ». C'est dans cette perspective que s'inscrit notre thèse de doctorat. Nous cherchons, d'abord, à identifier la relation entre l'entrepreneuriat en tant que pratique créatrice de valeur et le développement régional, en suite, appréhender la portée et les limites de l'entrepreneuriat féminin au Maroc, à travers une étude comparée à l'entrepreneuriat masculin. Nous allons comparer essentiellement, les pratiques de gestion des opérations courantes au sein d'une PME, pour enfin détecter les points de divergence et de convergence.

Question centrale :

- Existe-t-il un management au féminin et un management au masculin ?

Questions dérivées :

- L'entrepreneuriat, et dans les conditions actuelles de crise, pourra-t-il toujours être une pratique créatrice de richesse ?
- Dans quelle mesure l'approche genre pourra influencer les modes de gestion ?
- La femme entrepreneure marocaine est-elle en mesure de se comparer à son homologue masculin sans faire distinction par secteur d'activité, régions, ... ?

Méthodologie utilisée:

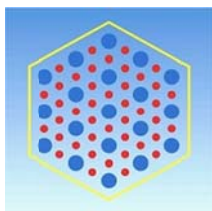
Nous avons opté pour la méthodologie quantitative, à travers un questionnaire qui sera l'instrument essentiel de collecte de données auprès d'un échantillon composé essentiellement de PME marocaines, opérant dans le commerce & services, l'industrie et la haute technologie et installées dans les grandes villes du Royaume.

Terrain(s) d'étude :

Notre étude sera menée au sein de PME marocaines de différentes régions du Maroc et opérant dans différents secteurs d'activité.

Mots Clés (6 maximum) : Entrepreneuriat, région, PME, entrepreneurs, divergence, convergence.

Date de début de la thèse : 2013



DOCTORALES DE L'ASRDLF 2016

FICHE D'ETAT DES TRAVAUX DE THÈSE

NOM : LEMAIRE	
Prénom : Emilie	
Laboratoire : ISPOLE	
Discipline : Sciences politiques et sociales	
Directeurs de thèse : Pr. Fabienne LELOUP (Professeur UCL Mons) et Dr. Sébastien PRADELLA (Directeur de recherche C.E.H.D. / chargé de cours invité UCL Mons)	

TITRE DE LA THESE : La régénération urbaine par l'habitat comme stratégie de développement territorial : réseaux d'acteurs et construction de ressources spécifiques.

Idée dominante :

Est-ce que le logement peut-être perçu comme un moteur de développement territorial ? Plus spécifiquement, comment la remise sur le marché des logements vacants peut-elle aider à construire du territoire ?

Plus concrètement, comment se développent des complémentarités économiques et sociales (cas des systèmes productifs locaux ou des milieux innovateurs) à travers la remise sur le marché des logements vacants dans les villes peu attractives ?

La coordination des acteurs locaux, locataires, propriétaires mais aussi des autorités locales et du secteur de l'immobilier s'avèrerait être une plus-value nécessaire à la mise en place d'une dynamique territoriale.

Problématiques essentielles :

La problématique de recherche s'inscrit au croisement de l'économie territoriale et de la politique territoriale. De nombreuses villes européennes connaissent un processus de déclin persistant, que la littérature scientifique désigne aujourd'hui sous le terme de *Shrinking Cities*, pour lesquels les pouvoirs publics tentent de plus en plus de développer des politiques pro-actives. Ce projet de thèse tente d'apporter une contribution scientifique et pratique en examinant une stratégie de développement territoriale encore peu investiguée scientifiquement : celle de la régénération urbaine par le logement. Or, le logement est un vecteur de création d'emplois, de valorisation des ressources locales, et de recherche de spécificités à travers les développements technologiques (efficacité énergétique des bâtiments, *etc.*) ou

architecturaux. Dans un certain nombre de villes, il est utilisé clairement pour participer au redressement de ses territoires urbains.

Ce projet de thèse a pour objectif de dégager les mécanismes et les facteurs qui contribuent à faire de la régénération par le logement une stratégie « gagnante » de développement territorial, c'est-à-dire l'amélioration sur un certain nombre de critères économiques, environnementaux et sociaux des villes en déclin. Il s'agit d'expliquer un changement social, politique et économique à travers une étude comparative de cas.

Les cadres théoriques de référence sont issus du domaine de l'économie et des politiques territoriales (notamment les travaux de Claude Courlet, Bernard Pecqueur, Patrick Le Galès et Alain Faure) et des études urbaines (notamment les études de Sylvie Fol et Andrew Tallon).

Méthodologie utilisée :

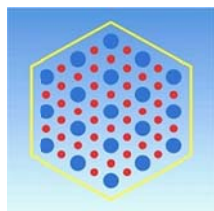
- Examen à partir d'études de cas des stratégies des villes européennes en déclin ayant adopté des stratégies de rénovation urbaine par le logement
- Sélection de cas de rénovation de villes en Wallonie et de deux autres cas dans les régions européennes limitrophes
- Réalisation des séries d'entretiens semi-dirigés avec les acteurs concernés
- Réalisation d'une cartographie des réseaux d'acteurs
- Réalisation d'une étude quantitative : traitement comparatif des cas sur plusieurs dimensions (morphologie du réseau d'acteurs, stock de ressources, spécificité des ressources, impacts économique-environnementaux, complémentarité institutionnelle, contexte juridico-politique, leadership, *etc.*).

Terrain(s) d'étude :

Une ou deux villes en Wallonie et deux autres villes européennes ayant mis en place des plans de rénovation urbaine incluant le logement (à définir).

Mots Clés (6 maximum) : logement, développement territorial, rénovation urbaine, réseaux d'acteurs, ville en déclin, ressources spécifiques.

Date de début de la thèse : 21/09/2015



DOCTORALES DE L'ASRDLF 2016

FICHE D'ETAT DES TRAVAUX DE THÈSE

NOM : LETURQUE	
Prénom : Emmanuelle	
Laboratoire : Laboratoire d'Economie de Dijon (LEDi)	
Discipline : Economie	
Directeurs de thèse : Catherine BAUMONT (LEDi) et Dominique BIANCO (LEDi)	

TITRE DE LA THESE : Croissance endogène, organisation spatiale et dégradations environnementales.

Idée dominante :

Dans la mesure où les dégradations environnementales ont un impact sur l'activité économique et sur le bien être des ménages, quelle place tiennent les enjeux environnementaux dans l'arbitrage entre croissance et équité territoriale ? Comment le capital environnemental d'un territoire et les politiques publiques en sa faveur influencent les choix de localisation des entreprises ?

Problématiques essentielles :

La localisation des entreprises polluantes représente un enjeu majeur pour les gouvernements locaux. En effet, tout en souhaitant préserver le capital environnemental territorial, les pouvoirs publics ont pour objectif de favoriser le dynamisme économique et l'attractivité de la région. Si les effets de l'agglomération des activités sur la croissance économique sont bien étudiés dans la littérature, les contreparties environnementales de l'organisation spatiale sur l'activité économique demeurent peu explorées. Les dégradations environnementales, affectant le bien être ou la productivité telles que la pollution de l'eau, du sol ou la pollution sonore et visuelle, peuvent alors constituer une nouvelle force centrifuge dans un modèle d'économie géographique. Le niveau de capital environnemental affecte la productivité des secteurs d'activité tels que le tourisme, l'agriculture ou d'autres formes d'activités résidentielles, il s'agit donc de comprendre la portée inter sectorielle des dégradations environnementales issues du secteur industriel. Il est important de noter que la croissance émerge de l'innovation, i.e. l'apparition de nouvelles variétés de bien, et ainsi la création de nouvelles firmes industrielles.

Méthodologie utilisée :

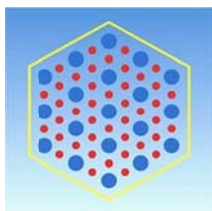
L'objectif de mon travail de recherche demeure d'intégrer conjointement croissance et considérations environnementales dans un modèle canonique d'économie géographique. Le cadre d'analyse choisi considère le capital mobile et le facteur travail immobile entre les deux régions et constitue un contexte relativement simple afin de trouver des solutions analytiques. Cette démarche se fait également dans le souci d'étayer le propos par des statistiques descriptives sur le territoire français.

Terrain(s) d'étude :

L'échelle d'analyse du modèle théorique est régionale. Le travail s'accompagne d'une analyse statistique de la répartition des activités économiques polluantes sur le territoire français.


Mots Clefs (6 maximum) : Croissance endogène, agglomération, dégradations environnementales, externalités, politique publique.

Date de début de la thèse : Janvier 2014



DOCTORALES DE L'ASRDLF 2016

FICHE D'ETAT DES TRAVAUX DE THÈSE

NOM : MIRI	
Prénom : Meriem	
Laboratoire : Equipe de recherche sur l'intégration économique régionale, migration, emploi et développement (IRMED)	
Discipline : Sciences Economiques	
Directeur (trice) de thèse : IHADIYAN Abid et TAACHA El Hassan	

TITRE DE LA THESE : L'autonomie fiscale locale sous la régionalisation avancée au Maroc comme stratégie de développement économique intégré: faisabilité, impact et interdépendance.

Idée dominante:

La première question de recherche se demande si la structure de l'État influence les communes urbaines afin de soutenir les programmes de développement économique. En particulier, la décentralisation fiscale fait-elle augmenter le montant des activités de développement économique dans une région? Dans quelle mesure l'autonomie fiscale influence le développement économique d'une commune urbaine? Quels sont les facteurs qui génèrent plus ou moins une plus grande autonomie fiscale pour une commune urbaine?

H1: Plus le degré de décentralisation gouvernementale est important, plus une collectivité territoriale aura des activités de développement économique réussies.

Problématiques essentielles :

Cette thèse analyse l'engagement du pays pour les politiques de décentralisation fiscale et leurs efforts à la création de collectivités territoriales plus autonomes fiscalement. On suppose que si un gouvernement national a un degré plus élevé d'engagement à des politiques budgétaires de la décentralisation, le pays sera plus susceptible d'avoir des collectivités territoriales autonomes financièrement. L'autonomie est mesurée comme une combinaison de la collecte totale des revenus autonomes et le pouvoir d'exercer leurs budgets locaux.

Deuxièmement, cette thèse examine la relation entre l'autonomie budgétaire et l'engagement d'une collectivité territoriale aux activités de développement économique. Cet examen passe en revue les différents budgets de la commune urbaine et évalue leur utilisation des revenus de source propre d'investir dans des programmes de développement économique. On suppose que si une municipalité est fiscalement

plus autonome, la ville sera plus susceptible d'avoir des ressources allouées aux activités de développement économique. Le succès est mesuré en termes de nombre de ces programmes et la mesure dans laquelle les ressources du budget leur sont allouées. Il est supposé que si le fonctionnaire dans la commune a plus d'autonomie et utilise celle-ci pour établir des programmes qui créent des emplois ainsi que des programmes de développement économique connexes, plus les économies locales seront développées et génèrent de la richesse.

Méthodologie utilisée :

La recherche fournit une analyse **qualitative** comparative de trois communes urbaines au Maroc sélectionnées comme études de cas afin de comprendre comment les politiques nationales de décentralisation impactent sur les gouvernements locaux.

Ensuite, un grand ensemble de **données quantitatives** du pays est analysé par une analyse statistique pour évaluer la relation entre l'autonomie de la ville et les programmes de développement économique. Une régression linéaire formelle est utilisée pour tester un modèle avec les données recueillies.

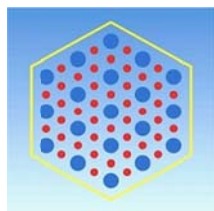
Enfin, une **analyse quantitative** sous forme d'enquête à grande échelle dans un effort de généraliser les résultats de l'étude de cas.

Terrain(s) d'étude :

Les collectivités territoriales marocaines et plus précisément les communes urbaines.

Mots Clés (6 maximum) : Régionalisation, décentralisation fiscale, fiscalité locale, finances locales, développement économique, développement local.

Date de début de la thèse : Janvier 2013



DOCTORALES DE L'ASRDLF 2016

FICHE D'ETAT DES TRAVAUX DE THÈSE

NOM : NASSORI	
Prénom : Dounia	
Laboratoire : LEAD - Toulon	
Discipline : Sciences Economiques	
Directeur de thèse : Michel Dimou	

TITRE DE LA THESE : Croissance urbaine au Maroc

Idee dominante :

- Les hiérarchies et la croissance urbaine au Maroc
- Structure des modèles fractales de la distribution Rang-Taille

Problématiques essentielles :

En investissant le lien entre croissance économique et dynamiques urbaines, de nombreuses études mettent en évidence un processus circulaire où les rendements croissants agrégés localisés sont à l'origine d'une agglomération continue et cumulative des ménages et des firmes qui génère, à son tour, des effets de taille de marché. La structuration urbaine d'un pays et/ou d'une région, issue d'un tel processus reste néanmoins un sujet de controverses théoriques : Est-ce que les grandes métropoles croissent plus rapidement que les petites villes, sous l'effet des externalités positives, ce qui conduirait, dans le très long terme, à un paysage caractérisé par une concentration urbaine extrême ? Est-ce que, dans une hypothèse alternative, les coûts fonciers moins élevés et l'absence d'effets de congestion permettent aux petites villes d'enregistrer des taux de croissance démographiques supérieurs à ceux des grandes métropoles, ce qui s'apparenterait à un processus de convergence vers une taille urbaine unique ?

Ces controverses traduisent des véritables interrogations quant à la nature de la croissance urbaine, c'est à dire la croissance démographique des villes. Elles sont alimentées par un ensemble de travaux empiriques qui se focalisent, depuis plusieurs années, sur l'étude des hiérarchies urbaines et la structuration des systèmes de villes.

Méthodologie utilisée :

- Analyse de l'évolution des hiérarchies urbaines marocaines par la comparaison du coefficient de Pareto de la distribution rang taille des villes marocaines entre 1994 et 2010.- Etablir une relation non paramétrique entre le taux de croissance des villes et la taille urbaine (Schaffar, 2009). Etudier la dynamique intra-distributionnelle des villes marocaines; – Analyse des fractales pour le cas du Maroc.

Terrain(s) d'étude :

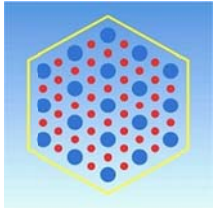
L'objectif de ce travail est d'appliquer ces analyses sur le cas du Maroc.

Mots Clefs :

Hiérarchies urbaines, croissance démographique, Maroc, convergence.

Date de début de la thèse :

Octobre 2013



DOCTORALES DE L'ASRDLF 2016

FICHE D'ETAT DES TRAVAUX DE THÈSE

NOM : NGOULMA TANG	
Prénom : Patrick Jeannot	
Laboratoire : UMR METAFORT	
Discipline : Économie	
Directeurs de thèse : CALLOIS Jean Marc et JEANNEAUX Philippe	

TITRE DE LA THESE : Efficacité des stratégies de labels : étude empirique fine des déterminants du consentement à payer et son potentiel d'évolution pour les fromages AOP (Appellations d'Origines Protégées) d'Auvergne.

Idée dominante :

- 1) Nous nous demandons ce que les études nous disent sur l'évaluation du consentement à payer des individus face aux produits laitiers (lait, fromages, beurres, yaourt) qui sont labellisés ?
- 2) Nous cherchons ensuite à identifier les facteurs qui influencent les choix des consommateurs face à différents types de fromages AOP versus non-AOP ?
- 3) Nous nous demandons si les individus peuvent s'influencer les uns les autres dans leurs processus décisionnels ? Ce qui nous amène à tenir compte des interactions sociales dans les choix de consommations des fromages AOP.
- 4) Nous nous posons la question de savoir si les consommateurs sont prêts à payer plus pour les fromages AOP d'Auvergne ? D'où nous calculons leur consentement à payer.

Problématiques essentielles :

Les biens agro-alimentaires, notamment dans leurs composantes environnementales (origine, méthodes de production) sont des exemples types de biens dont la plupart des utilisateurs peinent à évaluer la qualité intrinsèque. De nombreux scandales, dont certains très récents, ont mis en évidence la quasi incapacité des consommateurs à connaître les véritables caractéristiques des biens consommés. Les achats se font dans ce cas sur la qualité perçue, au travers de signaux de qualité (type labels et appellations), mais dont la multiplicité semble affaiblir l'efficacité informationnelle conduisant à déconnecter le prix du bien de sa valeur. Les individus confrontés alors à un nombre important de signaux de qualité qu'ils ne sauront tous hiérarchiser feront appel à d'autres signaux d'information.

Des travaux ont été menés par exemple sur la différenciation et la valorisation du lait de montagne hors AOP en Auvergne, mais aucune étude ne porte sur le consentement à payer des consommateurs pour les fromages du Massif Central en général et d'Auvergne en particulier. De même, les recherches réalisées sur les systèmes de production fromagère se sont concentrées sur des produits emblématiques et déjà en capacité de dégager une forte valeur ajoutée.

Par ailleurs, peu de travaux traitent du rôle des interactions sociales dans les décisions de consommation des produits alimentaires, et particulièrement les produits sous Indications Géographiques (IG). Il existe très peu de travaux permettant de comprendre comment un fromage possédant déjà des caractéristiques de différenciation marquées, peut passer du statut de produit « quelconque » à celui de produit « populaire ». Il est cependant possible de s'inspirer de la littérature sur les interactions sociales pour étudier ces phénomènes de transition.

Méthodologie utilisée :

- 1) Pour la première question, nous faisons une méta-analyse.
- 2) Pour la deuxième question, nous nous basons sur un modèle théorique (Modèle d'Utilité Aléatoire) et nous testons ce modèle par des techniques économétriques probabilistes.
- 3) Pour la troisième question, nous nous basons sur un modèle théorique (Modèle d'utilité Aléatoire avec prise en compte des interactions sociales) et nous estimons ce modèle par des techniques économétriques.
- 4) Pour la quatrième question, nous nous basons sur un modèle théorique (Modèle prix Hedonique) et nous testons ce modèle par des techniques économétriques.

Terrain(s) d'étude :

Nous projetons de réaliser une « enquête consommateurs » spécifique dans les lieux de vente auprès de 600 consommateurs et d'une cinquantaine de responsables d'achats en Grandes et Moyennes Surfaces ou en Restauration Hors Domicile, dans 4 régions françaises :

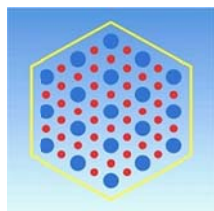
- en région Auvergne, bassin de production et région importante de consommation des fromages AOP d'Auvergne.
- en région Ile de France, région cosmopolite et à fort potentiel de consommation.
- en région Aquitaine, région forte consommatrice de fromages AOP d'Auvergne.
- en région Bourgogne, région forte consommatrice de produits AOP mais peu de fromages AOP d'Auvergne.

Nous enquêterons quatre échantillons de consommateurs (un par région comprenant 150 consommateurs) en magasin (GMS ou crèmerie).

Nous enquêterons également des chefs de rayons de GMS, des grossistes et des acheteurs de la restauration hors domicile. Ils sont porteurs d'opinion et jouent un rôle dans les dynamiques d'opinion. Nous enquêterons également quelques exportateurs pour compléter l'analyse


Mots Clefs (6 maximum) : Consommateurs, consentements à payer, labels, appellation d'origine protégée, informations, interactions sociales.

Date de début de la thèse : 01/10/2014



DOCTORALES DE L'ASRDLF 2016

FICHE D'ETAT DES TRAVAUX DE THÈSE

NOM : OLLIVIER	
Prénom : Camille	
Laboratoire : UMR SAD-APT	
Discipline : Géographie	
Directeur de thèse : André TORRE	

TITRE DE LA THESE : Les dynamiques de compétition pour l'utilisation des sols dans les régions rurales et périurbaines européennes.

Idée dominante :

Les trajectoires de développement rural et périurbain actuelles font état d'une diversification des modes d'occupation, d'utilisation, et de fonctionnalité des sols. Cette diversification tend à se traduire par des tensions voire des conflits lorsqu'elle est particulièrement accentuée (en zone périurbaine notamment). Peut-on en déduire une compétition accrue et généralisée pour l'ensemble des territoires ruraux et périurbains européens ? Sinon, quelles sont les dynamiques particulières et les différents types de compétition pour l'utilisation des sols ?

Problématiques essentielles :

La diversification fonctionnelle des usages et des couvertures des sols se généralise à l'ensemble des espaces ruraux et périurbains européens (développement de fonctions de tourisme et de loisir, étalement résidentiel, importance de la préservation et de la conservation de la nature). Cette diversification se traduit par une compétition et une pression spatiale accrue à l'échelle régionale. Quelles sont les usages les plus affectés par cette dynamique de compétition ? Observe-t-on des cas particuliers en Europe ? Si oui, dans quel contexte socio-économique et dans quel cadre institutionnel ?

La diversification des fonctions des usages des sols se traduit également par la création d'une proximité géographique accentuée entre certains usages. Celle-ci peut-elle produire une synergie, favoriser le co-développement de diverses activités, à l'instar d'une agriculture de proximité redynamisée par l'étalement résidentiel ? Quelles sont les principales formes de synergies ou de compétition observables en Europe aujourd'hui ?

Méthodologie utilisée :

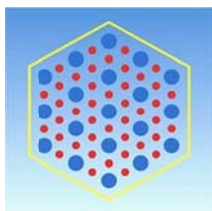
Analyse bibliométrique des trajectoires de changements d'usage des sols en Europe. Analyse statistique multivariée pour la création d'une typologie des usages et des changements d'usages des sols, et du potentiel de tension ou de compétition entre les usages, à partir des données du Code Corine Land Cover. Analyse de corrélation avec des indicateurs socio-économiques. Enquêtes de terrain à venir pour justifier et mettre l'analyse statistique en perspective.

Terrain(s) d'étude :

Analyse statistique sur les pays de l'Union Européenne. Enquêtes de terrains dans potentiellement 4 pays européens.

Mots Clefs (6 maximum) : Utilisation des sols, compétition, développement rural, Corine Land Cover.

Date de début de la thèse : 01/05/2014



DOCTORALES DE L'ASRDLF 2016

FICHE D'ETAT DES TRAVAUX DE THÈSE

NOM : PARIS	
Prénom : Octavie	
Laboratoire : UMR 5600 EVS	
Discipline : Géographie	
Directrice de thèse : Lise BOURDEAU-LEPAGE	

TITRE DE LA THESE : « Interroger le rapport à la ville : le cas des *cortiços* de São Paulo, Salvador et Belém ».

Idée dominante :

Comment le *cortiço*, logement populaire, locatif, collectif et multifamilial, de par sa localisation en centre ville, permet d'illustrer des dynamiques urbaines spécifiques ?

Dans quelles mesures ce choix de solution de logement populaire en *cortiço* illustre l'affirmation de modes de vie spécifiques ?

Problématiques essentielles :

Les problématiques générales motivant ce travail de thèse appellent les concepts de centralité, d'accessibilité et de proximité urbaine ; mais également d'invisibilité urbaine et de l'informalité en ville. La question du maintien de la fonction résidentielle populaire des centres villes anciens est, de la même façon, capitale dans nos interrogations de recherche. Cela nous amène à interroger la notion de bien-être en ville et de son appréciation par les habitants eux-mêmes. L'ensemble de ces notions et concepts au cœur de nombreuses problématiques de la géographie urbaine et sociale se présente sous trois sous-problématiques essentielles de cette étude doctorale :

- Quelles sont les stratégies personnelles des habitants permettant la pérennisation du *cortiço* malgré le caractère rotatif induit par son système de fonctionnement locatif informel et malgré les velléités politiques pour l'éradiquer ?
- Dans quelle mesure les habitants des *cortiços* ont-ils réellement accès aux services urbains du centre de la ville et quels usages en font-ils ?
- Comment réinterroger les critères du bien-être urbain par le biais de l'habitat en *cortiço* ?

Méthodologie utilisée :

Trois types d'enquêtes qualitatives selon les acteurs concernés :

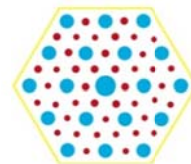
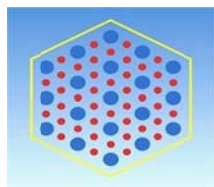
- ❖ des questionnaires-habitants avec une grille uniformisée de 23 questions, réalisés en personne auprès des habitants dans leur domicile ;
- ❖ des entretiens semi-directifs en portugais, réalisés en personne et enregistrés puis retranscrits, auprès des professionnels ou personnes ressources travaillant directement ou indirectement avec la réalité de l'habitat en *cortiço* ;
- ❖ des enquêtes de rue, effectuées auprès des passants dans le quartier d'étude de chacune des trois villes de la recherche de thèse.

Terrain(s) d'étude :

Trois villes brésiliennes aux réalités urbaines bien distinctes : São Paulo, Salvador et Belém.


Mots Clefs (6 maximum) : Logement populaire ; centre-ville ; cortiço ; informalité ; Brésil ; bien-être

Date de début de la thèse : 1^{er} octobre 2014



DOCTORALES DE L'ASRDLF 2016

FICHE D'ETAT DES TRAVAUX DE THÈSE

NOM : PEIFFER-SMADJA	
Prénom : Océane	
Laboratoire : INRA UMR SAD_APT	
Discipline : Économie	
Directeur de thèse : André TORRE	

TITRE DE LA THESE : Vers une gestion économe et soutenable du foncier périurbain : la règle ou l'incitation dans les politiques publiques ? Analyse comparative Paris-Londres.

Idée dominante :

En France, la lutte contre l'étalement urbain est au cœur des objectifs des politiques de planification urbaine depuis plus de quarante années. Pourtant, l'expansion urbaine dans le périurbain des métropoles ne cesse pas et se caractérise par un émiettement des constructions, fortement consommateur d'espaces et démontrant ainsi la difficulté à gérer au mieux les ressources foncières. Quelles politiques foncières pourraient permettre d'assurer une meilleure maîtrise des formes que prend le développement urbain en périphérie des grandes agglomérations ?

Problématiques essentielles :

Le foncier périurbain des grandes agglomérations est soumis à une forte concurrence entre les différents usages : résidentiel, économique, agricole et naturel... En effet, les objectifs des décideurs publics locaux et nationaux, des développeurs, des propriétaires particuliers et des autres usagers de la ressource foncière entrent parfois en contradiction. Le foncier est considéré comme une ressource limitée, d'autant plus que lorsqu'une parcelle est construite, il est coûteux de changer aussi bien la destination du bâtiment construit que de le démolir. Dans un tel contexte, les politiques foncières, visant à répartir durablement la ressource foncière, sont les outils privilégiés des pouvoirs publics pour construire une ville durable. L'objet de ce travail est d'évaluer les politiques foncières visant à maîtriser les formes de développement urbain en périphérie des grandes agglomérations.

Nous choisissons une approche comparative entre le Grand Londres et le Grand Paris. En tenant compte des spécificités institutionnelles et du cadre législatif de l'aménagement du territoire en France et en Angleterre, nous voulons tester l'efficacité des outils réglementaires fonciers et de planification et comparer les modes de faire des acteurs publics locaux et nationaux pour maîtriser les formes de

développement urbain dans un contexte de marchés fonciers tendus. Le choix de ces deux pays a été motivé notamment par un équilibre traditionnellement différent entre approches réglementaires strictes et incitations dans les politiques d'aménagement du territoire.

Méthodologie utilisée :

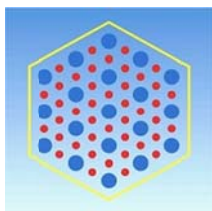
Nous analyserons le rôle des différents acteurs intervenant dans les choix de développement en périurbain de Paris et de Londres (propriétaires, collectivités locales, agences foncières locales, promoteurs et constructeurs). Nous réaliserons des entretiens auprès de ces acteurs et nous utiliserons des méthodes d'analyses statistiques spatiales à l'échelle régionale pour tester le lien entre localisation (+caractéristiques de localisation) et formes urbaines (en utilisant des indicateurs, tels le taux d'occupation des sols dédié aux activités économiques et résidentielles).

Terrain(s) d'étude :

Paris - Londres


Mots Clés : Formes urbaines, développement économique, politiques foncières

Date de début de la thèse : 01/12/2013.



DOCTORALES DE L'ASRDLF 2016

FICHE D'ETAT DES TRAVAUX DE THÈSE

NOM : PEKETI	
Prénom : Mindourewa	
Laboratoire : UMR METAFORT	
Discipline : Economie	
Directeur de thèse : Dominique VOLLET, Encadrants : Stéphanie TRUCHET et Cécille BATISSE	

TITRE DE LA THESE : Fracture numérique et localisation des ménages dans les espaces ruraux et périurbains.

Idée dominante :

Le développement numérique est bien souvent perçu par les décideurs publics comme un moyen de renforcer l'attractivité des territoires et plus particulièrement des territoires ruraux. Autrement dit, la réduction de la fracture numérique entre les zones urbaines et rurales est considérée comme source d'opportunités pour les espaces ruraux et périurbains. Les TIC apparaissent alors comme un facteur de renouveau démographique des espaces ruraux les plus isolés. Cette vision positive de l'influence du développement numérique sur l'attractivité des espaces ruraux repose sur une hypothèse forte, à savoir que les TIC contribuent à relâcher la force d'attraction exercée par les espaces urbains ainsi que les contraintes pour les ménages induites par une localisation rurale, notamment en termes de distance aux marchés du travail.

- Substitution vs complémentarité des déplacements par les TIC : quels effets dominant ?
- Qu'est-ce que la fracture numérique et quels en sont les déterminants au niveau des communes françaises ?
- Comment le développement des TIC influence les modes d'habiter des ménages dans les espaces ruraux et périurbains ?
- Quels sont les mécanismes à travers lesquels les TIC favoriseraient la redynamisation démographique (attractivité résidentielle) et économiques (attractivité économique) des espaces ruraux et périurbains ?

Problématiques essentielles :

La relation entre les transports et les TIC se subdivise en trois problématiques, la problématique de la substitution des télécoms et des transports, la problématique de la complémentarité et, enfin, celle de l'induction, qui inhibent l'existence de consensus en ce qui concerne les effets structurants des TIC. Certains auteurs annoncent la « fin de la distance » et d'autres, au contraire, mettent en avant le fait que les attentes associées aux TIC relèvent des mythes. De ce fait, il n'existe pas de consensus dans la littérature consacrée à la relation entre les TIC et les infrastructures de transports. Par conséquent, il semble illégitime d'élaborer des recommandations en termes de politiques publiques pour lutter contre la fracture numérique.

La fracture numérique désigne le fossé entre ceux qui utilisent les potentialités des technologies de l'information et de la communication (TIC) pour leurs besoins personnels ou professionnels et ceux qui ne sont pas en état de les exploiter faute de pouvoir accéder aux équipements (offre) ou faute de compétences (demande ou usage). Cette disparité concerne aussi les espaces géographiques. De ces faits, il paraît légitime de s'intéresser aux déterminants de la fracture numérique et celles de l'adoption des TIC; ceci dans le but réduire les inégalités propres à la fracture numérique et celles qui découlent de cette dernière à travers des politiques ciblées. Différentes techniques économétriques sont utilisées pour ressortir les principaux déterminants de la fracture numérique et de l'adoption des TIC, mais peu semblent satisfaisantes.

La pénétration des TIC influencent les modes d'habiter et, par conséquent, questionne la mobilité des ménages. Les TIC introduisent une nouvelle conception de la mobilité des personnes au moyen des effets structurants qu'induisent l'avènement du télétravail, l'e-santé, le shopping, l'e-éducation, l'e-administration... Sous l'égide de ces facteurs, les ménages localisés dans les zones rurales et périurbaines devraient avoir accès à un certain nombre de biens au même titre que celles localisées dans le centre. Par conséquent, on s'attend à ce que la réduction de la fracture numérique aboutisse à un accroissement de la mobilité et la migration résidentielle dans les espaces ruraux et périurbains. Un aspect plus spécifique de cette vision optimiste du numérique est que ces mouvements démographiques concerneraient en grande partie les ménages actifs initialement localisés dans le centre et en provenance d'autres régions. Pour toutes ces raisons, on attend du développement des TIC, un renforcement de l'attractivité résidentielle et, par ricochet, économique des espaces ruraux et périurbains qui devraient tirer leur épingle du jeu en vue d'assurer un aménagement homogène du territoire.

En reconnaissant que les dynamiques en cours dans les espaces ruraux et périurbains sont la résultante du développement du numérique, il est indéniable qu'un certain nombre de canaux de transmission y soient associés. Il peut s'agir du développement du secteur tertiaire, l'entrepreneuriat, la création des PME et PMI innovants, la valorisation du patrimoine naturel...

Méthodologie utilisée :

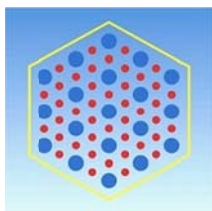
La démarche méthodologique envisagée s'appuiera principalement sur des analyses économétriques réalisées à partir de données agrégées et de données d'enquêtes, recueillies auprès des ménages actifs ayant récemment migré au sein de différents territoires en Auvergne et dans d'autres régions.

Terrain(s) d'étude :

Communes et départements en France, plus précisément en Auvergne.

Mots Clefs (6 maximum) : TIC, la fracture numérique, attractivité résidentielle, mobilité résidentielle, économie géographique, effets de substitution.

Date de début de la thèse : 02/03/2015



DOCTORALES DE L'ASRDLF 2016

FICHE D'ETAT DES TRAVAUX DE THÈSE

NOM : RAKOTOARIJAONA	
Prénom : Narindra Hajatiana	
Laboratoire : ISPOLE	
Discipline : Sciences politiques et sociales	
Directeurs de thèse : Professeure Fabienne LELOUP (UCL) et Bruno RAMAMONJISOA (Université d'Antananarivo)	

TITRE DE LA THESE : L'action publique environnementale malgache. Analyse comparée par l'approche de la gouvernance et du développement territorial de trois communes et de plusieurs instruments.

Idée dominante :

Cette recherche peut être résumée en trois questions :

Des processus de gouvernance locale permettent-ils aux acteurs locaux, y compris publics, d'agir malgré les problèmes de ressources ? Et comment ?

Comment une appropriation locale et une « transformation » des instruments mis en œuvre peuvent-ils favoriser une application durable des objectifs des politiques environnementales ?

Cette application peut-elle intégrer une alliance entre les objectifs de conservation et de développement socio-économique ?

Problématiques essentielles :

Au cours des dernières décennies, la façon dont la gestion des ressources naturelles est abordée, et par là les politiques mises en œuvre, a beaucoup évolué. Elle met en jeu une pluralité d'acteurs, fait intervenir plusieurs niveaux de prise de décision et de mise en œuvre de ces décisions et répond à plusieurs enjeux, aussi bien mondiaux, que nationaux et locaux.

Le niveau international impose le paradigme de « développement durable » comme une nouvelle conditionnalité de l'aide et pose la décentralisation comme un nouveau modèle idéal de développement. Au niveau national, pour répondre à ces contraintes, une politique environnementale a été élaborée pour revenir à une gestion décentralisée et participative des ressources naturelles mise en œuvre lors de la

période de la royauté. Elle a pour objectif de responsabiliser le niveau local dans la gestion de leurs ressources et de leur permettre de prioriser leurs objectifs de développement. Au niveau local, plusieurs instruments de gestion communautaire ont ainsi été développés pour la mise en œuvre de cette politique : la GELOSE (Gestion Locale Sécurisée) et la GCF (Gestion Contractualisée des Forêts). Toutefois, l'approche environnementale des ONG reste technocratique et l'intervention de la population locale, des communes et des services techniques déconcentrés est souvent réduite à une simple consultation et information. Ce qui favorise la promotion des objectifs de conservation au détriment de ceux de développement local.

Dans un contexte de décentralisation, cette recherche étudiera la façon de gouverner les ressources et portera sur le processus et les instruments de gouvernance territoriale. Elle posera les ressources naturelles comme des ressources territoriales, activables et porteuses de développement au sens de l'Ecole des Territoires.

Méthodologie utilisée :

La méthodologie sera basée sur une approche comparée sous forme d'études qualitatives approfondies de trois communes et de plusieurs instruments de gestion des ressources naturelles. Cette analyse comparée permettra de mettre en évidence les disparités locales et les éventuels « greffages » locaux.

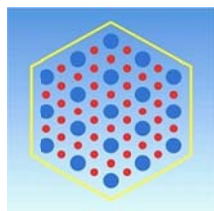
Une approche monographique qui a pour but de retracer la trajectoire de la politique environnementale, depuis son élaboration jusqu'à sa mise en œuvre, le rôle et les enjeux des acteurs intervenants et l'analyse de leurs ressources sera également adoptée.

Terrain(s) d'étude :

Le terrain sera composé de trois communes à Madagascar ayant intégré des instruments de politiques environnementales différents tels que la GELOSE et la GCF.


Mots Clés (6 maximum) : Action publique, environnement, gouvernance, territoire, développement local.

Date de début de la thèse : Septembre 2015



DOCTORALES DE L'ASRDLF 2016

FICHE D'ETAT DES TRAVAUX DE THÈSE

NOM : RONDELLI	
Prénom : Cynthia	
Laboratoire : ESPACE 7300	
Discipline : Géographie	
Directeur de thèse : Gilles MAIGNANT	

TITRE DE LA THESE : Analyse et pratique d'une procédure de co-construction par une approche paysagère pour la mise en œuvre d'une gestion durable des espaces verts. *Méthodologie et stratégies pour le gestionnaire : le cas de la ville d'Antibes Juan-les-Pins.*

Idée dominante :

Quelles démarches est-il possible de construire pour administrer efficacement et durablement les espaces verts ? Quels outils sont utilisés pour développer la pratique de la participation ? La démarche participative est-elle un levier pour les pouvoirs publics ? Quels biais sont susceptibles de survenir lors de l'expérimentation des stratégies ? Quelle posture est adoptée par le géographe ?

Problématiques essentielles :

La thèse porte sur la connaissance et la compréhension des dynamiques des espaces verts de la commune d'Antibes Juan-les-Pins. Cette coopération (ville-doctorant) allie recherche universitaire (production et développement de connaissances scientifiques) et politique d'aménagement et de gestion durable des espaces verts (enjeux, conceptions et modes de gestion). Nous proposons d'identifier l'organisation et le fonctionnement de ces espaces verts afin de créer un outil d'aide à la décision pour le service. L'enjeu est d'établir des stratégies d'action à partir des représentations des espaces verts des différents acteurs du territoire pour répondre à leurs besoins. L'objectif de cette étude est de mettre en place une méthodologie pour accompagner le gestionnaire afin qu'il puisse élaborer une gestion de ses espaces verts qui réponde aux principes du Développement Durable. Dans quelle mesure le gestionnaire peut-il mettre en œuvre une procédure de co-construction afin d'élaborer une gestion durable des espaces verts de sa commune en fonction des attentes du citoyen, des inquiétudes environnementales et de la volonté politique ?

Méthodologie utilisée :

Pour comprendre et expliquer les espaces verts nous utilisons une démarche systémique avec la création d'un système conceptuel.

Par la mise en œuvre d'une démarche participative nous associons recherche et opérationnalité avec des outils issus de la collaboration citoyenne.

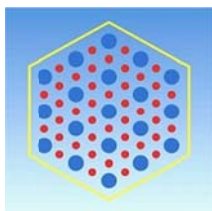
Enfin afin de cerner les enjeux et l'évolution des espaces verts nous mettons en pratique la méthodologie de la géoprospective.

Terrain(s) d'étude :

Antibes Juan-les-Pins : Provence-Alpes-Côte d'Azur, Alpes Maritimes (2 648 ha ; 75 176 hab)


Mots Clés (6 maximum) : Espaces verts, gestion, participation, paysage, stratégie.

Date de début de la thèse : 1^{er} Novembre 2012.



DOCTORALES DE L'ASRDLF 2016

FICHE D'ETAT DES TRAVAUX DE THÈSE

NOM : SABIR	
Prénom : Muazzam	
Laboratoire : UMR SAD-APT, INRA AgroParisTech	
Discipline : Economics	
Directeur de thèse : André TORRE	

TITRE DE LA THESE:

Diamer Bhasha Dam Project: Land Use Conflicts, Technical Issues, International Concerns and Options for Pakistan.

Idée dominante:

Infrastructural projects like construction of dams carry different types of conflicts and socioeconomic impacts. The study focuses on types of conflicts and their analysis. How different actors are engaged with each other? What are the different types of conflicts among these actors? Moreover, what are the socioeconomic impacts on local population and area?

Problématiques essentielles:

The study highlights the land use conflicts due to infrastructural project (*Diamer-Bhasha Dam in Pakistan*) and the impact of this project on socioeconomic characteristics of affected population. So the focus of the study is to assess the impact of this project on livelihood of affected population, their education, resettlement and employment etc. Moreover this study also highlights the different types of conflicts based on territory, ethnicity and finances etc. These conflicts are arising between different actors i.e. among the affected people, between Government and affected people. So the study also analyses the impact of these conflicts on socioeconomics of affected people and ultimately on the project. Finally, in the light of above discussion the article provides the policy measures and recommendation.

Main objective are as following:

- What are the different socioeconomic impacts and types of conflicts due to this project? How these conflicts are affecting the project?
- Does this infrastructural project improve the living standard of affected area in general and population in particular?
- How different actors are engaged with respect to conflicts among each other?
- Which conflicts are affecting the project more?

Méthodologie utilisée:

Different socioeconomic and conflict factors have been identified by extensive literature review. Qualitative data on socioeconomic factors have been collected, mainly on living standard, amount and form of compensations, displacement, resettlement plan, education and employment of affected population. Data on conflictual factors include different types of conflicts of ethnicity, territory and financial resources between different actors engaged to this project.

Primary source of data include different experts and stakeholders of this project. These experts and stakeholders were interviewed through well structured questionnaire. Among secondary sources, daily regional and public and private published literature is included. Data on above mentioned issues is collected and being analyzed for results.

Terrain(s) d'étude:

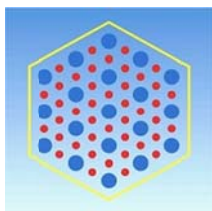
Project affected area in Pakistan.

Mots Clefs (6 maximum):

Socioeconomic, Conflict, Territory, Ethnicity, compensations.


Date de début de la thèse:

February, 2014



DOCTORALES DE L'ASRDLF 2016

FICHE D'ETAT DES TRAVAUX DE THÈSE

NOM : SADGUI	
Prénom : Rachid	
Laboratoire : Laboratoire d'études et de recherches économiques et sociales	
Discipline : Économie du territoire et stratégie des acteurs	
Directeur de thèse : Mohammed BENCHEKARA	

TITRE DE LA THESE : Économies d'agglomérations et concentration industrielle au Maroc.

Idée dominante :

Notre travail doctoral cherche à analyser dans un premier lieu, sur la base de l'évolution de degré de la concentration spatiale, la configuration spatiale de l'activité industrielle. Dans un deuxième lieu, nous identifierons les déterminants de la concentration spatiale des activités industrielles et son ampleur sur la croissance économique locale. Notre objet de recherche se traduit donc par la question principale suivante :

En quoi la concentration spatiale des activités industrielles permet de bénéficier le développement économique local au Maroc ?

Problématiques essentielles :

La problématique ci-dessus appelle les questions sous-jacentes suivantes :

- 1) Dans quel sens la concentration spatiale des activités industrielles évolue-t-elle ?
- 2) Quelle est la nature des agglomérations spatiales ?
- 3) Quels sont les déterminants de la concentration industrielle ?
- 4) Quels gains économiques peut-on attendre des agglomérations industrielles ?
- 5) Quelle devrait être une politique de soutien aux clusters au Maroc ?

Les trois premières questions visent à identifier les agglomérations industrielles et la configuration spatiale de l'activité industrielle au Maroc. Quant aux questions 4 et 5, elles s'interrogent sur les sources de la concentration industrielle et l'ampleur des économies d'agglomération. Et finalement, la sixième question nous permettra de réfléchir aux conditions de création des effets clusters au Maroc.

Méthodologie utilisée :

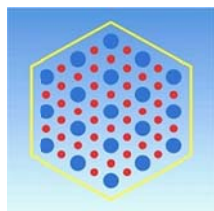
La méthodologie principale de ce travail est de nature quantitative afin d'identifier les agglomérations industrielles et leur configuration spatiale. Pour ce faire, nous utiliserons des indices spatiaux (indice global et local de MORAN) permettant de tester la significativité statistique des concentrations industrielles et d'identifier leurs schémas de localisation.

Terrain(s) d'étude :

Les provinces et régions marocaines


Mots Clefs : Concentration ; structure industrielle ; économies d'agglomérations ; développement économique local.

Date de début de la thèse : Janvier 2014



DOCTORALES DE L'ASRDLF 2016

FICHE D'ETAT DES TRAVAUX DE THÈSE

NOM : UBILLA-BRAVO	
Prénom : Gerardo Francisco	
Laboratoire : UMR Innovation et développement dans l'agriculture et l'alimentation	
Discipline : Géographie et aménagement de l'espace	
Directeurs de thèse : Lucette LAURENS et Eduardo CHIA	

TITRE DE LA THESE : Gouvernance territoriale et politiques d'aménagement. Cas du périurbain au Chili et en France, 1950-2015.

Idée dominante :

L'idée principale de la recherche repose sur la question suivante : pourquoi analyser la dynamique de la gouvernance territoriale des aires périurbaines ? Bien qu'il existe quelques recherches qui l'aient déjà analysée, on considère que la dynamique sociale et physique des aires périurbaines en France est un fait d'actualité qui n'est pas terminé, et qu'il faut continuer à l'approfondir. L'analyse visera également à dépasser la vision dichotomique entre l'urbain et le rural qui existe actuellement au Chili, ainsi qu'à proposer des outils analytiques.

Problématiques essentielles :

Les problématiques sont fondées sur deux groupes de questions de recherche : celles de contexte historique institutionnel et celles d'analyse de la gouvernance territoriale.

Les questions du premier groupe sont :

- i) Quelles sont les dispositifs légaux pour les politiques d'aménagement du territoire et de décentralisation ?
- ii) Quelle est la trajectoire historique des politiques d'aménagement du territoire depuis 1950 ?
- iii) Comment le processus de périurbanisation s'est-il développé ?

Dans le deuxième groupe les questions sont :

- i) Quel est le système d'acteurs qui compose la gouvernance territoriale du périurbain ?

ii) Quels sont les conflits potentiels et comment ceux-ci peuvent se développer dans les aires périurbaines ? iii) Comment les dynamiques périurbaines influent-elles sur la gouvernance territoriale ?

En ce qui concerne l'analyse de la gouvernance territoriale, les hypothèses proposées sont :

i) Le niveau de pouvoir des différents acteurs dépend de la connaissance des règles, des normes et du capital social, ce qui permet d'avoir un avantage de décision et de créer une asymétrie de pouvoir ;

ii) Les controverses qui génèrent les pratiques des acteurs privés sur le territoire périurbain sont dues au manque de dispositifs de participation et d'intégration dans la prise de décision ;

iii) Bien qu'il existe des dispositifs de planification locale grâce au processus de décentralisation, les niveaux supérieurs (national et régional) imposent leurs décisions aux territoires périurbains.

Méthodologie utilisée :

Etape 1. Recherche bibliographique (questions de contexte) :

- Documentation scientifique : Cairn, Revues.org - Open Edition, Persée, Scielo, DOAJ - Redalyc, Dialnet, Elsevier (Scopus, Web of science).
- Données statistiques : INE (Chili) et INSEE (France).
- Documentation légale et de planification territoriale : Services publics.

Etape 2. Construction des enquêtes (questions d'analyse) sur la gouvernance territoriale menées auprès des acteurs du périurbain. Pour :

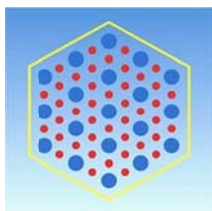
- Comprendre les rapports entre les acteurs.
- Analyser l'utilisation des dispositifs.
- Évaluer l'incidence de la prise de décisions.

Terrain(s) d'étude :

Les aires périurbaines autour des villes de taille intermédiaire subrégionale au Chili et en France.

Mots Clés (6 maximum) : gouvernance territoriale ; aménagement du territoire ; périurbain ; dispositifs de planification territoriale ; décentralisation.

Date de début de la thèse : novembre 2015.



DOCTORALES DE L'ASRDLF 2016

FICHE D'ETAT DES TRAVAUX DE THÈSE

NOM : VACHER	
Prénom : Stephano	
Laboratoire : CRCGM EA 3849	
Discipline : Sciences De Gestion	
Directeur de thèse : Pierre MATHIEU	

TITRE DE LA THESE : Les pratiques RSE catalysent l'adoption d'innovation technologique : le cas des PME industrielles manufacturières françaises.

Idee dominante :

Dans quelle mesure les pratiques RSE et l'orientation vers les parties prenantes expliquent l'adoption d'innovation technologique?

- 1) L'orientation RSE de l'entreprise catalyse-t-elle l'adoption d'innovation technologique ?
- 2) Quelle(s) dimension(s) stratégique(s) favorise(nt) l'adoption d'innovation technologique ?
- 3) Existe-t-il un niveau d'engagement stratégique qui favorise l'adoption d'innovation technologique ?
- 4) Quelles sont les parties prenantes qui favorisent l'adoption d'innovation technologique ?
- 5) Existe-t-il un niveau d'intégration de la RSE dans l'entreprise qui devancerait la réponse aux attentes des parties prenantes, en adoption d'innovation technologique ?

Problématiques essentielles :

L'innovation est indéniablement reconnue en qualité de facteur de croissance et de compétitivité. Les plus grandes avancées technologiques et économiques sont issues des activités de recherches et développement réalisées soit par les firmes, soit par les universités. Le concept de développement durable représente aujourd'hui une variable stratégique dont les entreprises doivent tenir compte, pour concilier les sphères économiques, environnementales et sociales. La posture réglementaire en matière de développement durable impose aux entreprises cotées en bourse de fournir des informations dans leur rapport annuel concernant l'impact de leur activité sur le « *triple-bottom* », dans le cadre l'application des dispositions de l'article 116 de la loi française sur les Nouvelles Réglementations Economique. Il n'existe

pas encore de cadre structuré adapté au contexte des PME. Quelques initiatives sont développées dans certains secteurs d'activités. La RSE représente donc une réelle problématique de gestion. Les acteurs économiques se concentrent actuellement sur l'opérationnalisation des pratiques RSE car elles présentent potentiellement de la création de valeur. **Les pratiques RSE basées sur la prise en compte des ressources mobilisables par la firme en matières environnementales dans une démarche d'amélioration continue et la recherche de la satisfaction des parties prenantes spécifiques à leur contexte d'activité expliquent l'adoption d'innovations technologiques générées par les entreprises.**

Méthodologie utilisée :

Démarche hypothético-déductive, point de départ théorique pour répondre à notre question de recherche. Revue de littérature, construction du modèle, confrontation au terrain d'étude.

Exploitations des bases de données de l'INSEE et du CASD. La cible de recherche : les PME de l'industrie manufacturières françaises. L'échantillon : 600 PME industrielles manufacturières (INSEE-CASD).

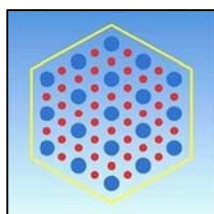
Analyses en composantes principales et analyses factorielles confirmatoires. Test des hypothèses avec analyses de régressions linéaires. Test de l'ensemble des hypothèses du modèle, avec les équations structurelles.

Terrain(s) d'étude :

2 études (CIS 2010: 29.370 entreprises et ENDD 2011: 11.235 entreprises), 600 points de similitudes.


Mots Clés : RSE, théorie des ressources naturelles, parties prenantes, Adoption d'Innovation technologique, PME.

Date de début de la thèse : Décembre 2011



DOCTORALES DE L'ASRDLF 2016

FICHE D'ETAT DES TRAVAUX DE THESE

NOM : WITZIG	
Prénom : Pascal	
Laboratoire : Groupe de Recherche en Économie Territoriale (GRET)	
Discipline : Sociologie	
Directeur de thèse : Olivier CREVOISIER	

TITRE DE LA THESE : Les politiques du développement régional et leur référentiel : le cas de la Suisse.

Idée dominante :

Notre thèse souhaite examiner les politiques publiques de développement régional en Suisse à l'aide d'une approche cognitive, qui est celle du « référentiel », élaborée par Pierre Muller. Ce faisant nous allons orienter notre thèse aux questionnements suivants :

- Comment les politiques publiques de développement régional ont-elles évolué à travers le temps ?
- Quels sont les modèles théoriques sous-jacents à ces politiques (= référentiels) ?
- Comment s'articulaient / s'articulent ceux-ci avec le développement socio-économique sur le plan mondial ?

Problématiques essentielles :

Après les trente glorieuses, plusieurs régions de la Suisse ont subi des pertes d'emplois importantes et avaient des difficultés à garder leur population résidente. Afin de venir en aide à ces régions en crise, le gouvernement Suisse instaura à partir des années 1960 plusieurs politiques du développement régional. Traditionnellement ces politiques portaient sur un modèle théorique qui explique le développement régional par sa capacité à exporter des biens et services : c'est celle de la théorie de la base. Cette vision traditionnelle, inspirant toujours les politiques de développement régional, devrait aujourd'hui être adaptée. En effet, la mobilité des personnes s'est considérablement accrue (pendularité, mobilité de loisirs, tourisme, etc.) et la répartition des revenus est de moins en moins centrée sur les producteurs en raison de l'augmentation considérable des transferts (retraités, chômeurs, étudiants, etc.). Par conséquent,

les revenus sont de moins en moins dépensés là où ils sont générés. Or cela rend les politiques de développement régional nettement moins efficaces si ceux-ci promeuvent uniquement la compétitivité des régions. Dès lors il se pose la question de savoir, dans quelle mesure les modèles cognitifs sous-jacents à ces politiques permettent de répondre aux défis contemporains. Au même temps, une analyse diachronique des politiques de développement régional doit éclairer le lien qui s'articule entre les développements socio-économiques sur le plan mondial et régional.

Méthodologie utilisée :

Afin de nous familiariser avec le terrain, notre enquête débute par une étude des ressources primaires (documentations, manuels) et secondaires disponibles sur les politiques de développement régional. Ensuite nous allons mener des entretiens semi-directifs et des focus-groupes avec des cadres administratifs. S'il s'avère possible une observation participante d'environ 3 mois dans le Secrétariat d'État à l'Économie (SECO) nous serait d'un grand secours : celle-ci nous permettrait d'observer le raisonnement des cadres administratifs in vivo.

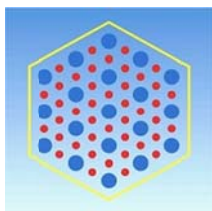
Terrain(s) d'étude :

Administration fédérale et cantonale

Mots Clefs (6 maximum) :


Analyse des Politiques Publiques ; politiques de Développement Régional ; approches cognitives ; référentiel ; performativité.

Date de début de la thèse : 01.02.2016



DOCTORALES DE L'ASRDLF 2016

FICHE D'ETAT DES TRAVAUX DE THÈSE

NOM : YEO	
Prénom : Kanigui	
Laboratoire : LERES (Laboratoire d'Etudes et de Recherches Economiques et Sociales)	
Discipline : Economie	
Directeur de thèse : Mohammed BENCHEKARA	

TITRE DE LA THESE : Systèmes Agroalimentaires Localisés et développement territorial : le cas du Système Productif de l'*Attieké* dans la Localité de Dabou en Côte d'Ivoire.

Idée dominante :

Notre étude s'appuie sur l'idée que le local est caractérisé par des spécificités qui constituent les bases du développement territorial. Autrement dit, le développement repose sur le principe de spécification des actifs à travers la recherche de ressources propres au territoire qui lui permet de se différencier des autres.

Problématiques essentielles :

Les études économiques sur les chaînes de valeur de produits agricoles en Afrique de l'Ouest et particulièrement en Côte d'Ivoire, sont relativement rares. Mieux, celles qui existent ont tendance à s'orienter vers les produits faisant l'objet de spéculations importantes, tels que le Café et le Cacao. Moins de recherches se sont intéressées aux produits du terroir ancrés localement comme c'est le cas de l'*Attieké* issu d'un processus de transformation traditionnel du manioc. Notre recherche pourrait combler en partie ce manque et propose d'étudier le Système de Production de l'*Attieké* (SYPA) et la manière dont il pourrait constituer un levier de développement territorial dans la localité de Dabou.

Pour cela nous chercherons à répondre à un certain nombre de questions dont l'objectif est de parvenir à articuler les finalités du développement territorial avec les caractéristiques distinctives des SYAL, en montrant comment le SYPA peut être un mécanisme au service du développement.

- D'abord, y a-t-il qualification d'origine territoriale de l'*Attiéké* ? Et dans quelle mesure contribuerait-t-elle à la valorisation de ce mets?
- Ensuite y a-t-il dynamique d'acteurs autour de la production de l'*Attiéké* dans la localité de Dabou? Et comment les interactions catalyseraient-elles le développement territorial?
- Enfin, le système productif de l'*Attiéké* favoriserait-il la convergence des préoccupations économiques, sociales et environnementales (multifonctionnalité)?

Méthodologie utilisée :

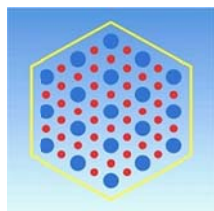
Pour réaliser cette recherche, en plus des recherches documentaires et des réflexions personnelles, nous avons eu recours à la consultation d'experts ou d'acteurs liés directement ou indirectement au système productif de l'*Attiéké* à travers des entretiens en profondeur, ainsi qu'une enquête par voie de questionnaires. L'étude s'est déroulée auprès de 79 acteurs dont 22 unités de production d'*Attiéké*, 4 agriculteurs de manioc, 17 entreprises individuelles de distribution et de restauration et 36 consommateurs.

Terrain(s) d'étude :

Système Productif de l'*Attiéké* dans la localité de Dabou en Côte d'Ivoire.

Mots Clés (6 maximum) : Systèmes Agroalimentaires Localisés, développement territorial, manioc, *Attiéké*, Dabou, Côte d'Ivoire.

Date de début de la thèse : Décembre 2011



DOCTORALES DE L'ASRDLF 2016

FICHE D'ETAT DES TRAVAUX DE THÈSE

NOM : YEPTIEP SIOHDJIE	
Prénom : Yannick Stéphane	
Laboratoire : Institut des Sciences Politiques Louvain-Europe (ISPOLE)	
Discipline : Sciences politiques et sociales	
Directrices de thèse : Pr. Fabienne LELOUP (UCL), Pr. Marie-Thérèse MENGUE (UCAC)	

TITRE DE LA THESE : Gouvernance territoriale et développement local en Afrique centrale : cas de la région transfrontalière entre le Cameroun, le Gabon et la Guinée Equatoriale.

Idée dominante :

L'idée principale de la thèse porte sur les dynamiques sociales et politiques qui existent à la frontière entre le Cameroun, le Gabon et la Guinée Equatoriale. Existe-t-il des processus de coordinations originales, de régulation formelle ou informelle des acteurs dans cette région transfrontalière ? Ces dynamiques propres et ces modes de coordination originale peuvent-ils engendrer un développement territorial en lien ou non avec le contexte de l'intégration régionale ?

Problématiques essentielles :

L'étude s'intéresse aux frontières d'Afrique centrale. Les pays concernés sont le Cameroun, le Gabon et la Guinée Equatoriale. Ces pays sont membres d'une organisation supranationale appelée CEMAC (Communauté Economique et Monétaire des Etats de l'Afrique Centrale), qui prône l'intégration régionale à travers la création d'un marché commun fondé sur la libre circulation des personnes et des biens et la suppression des obstacles à l'intérieur de la CEMAC. La CEMAC a mis en place une législation pour accompagner cette volonté d'intégration régionale, ainsi que des institutions communautaires à l'instar de la commission de la CEMAC. Au niveau régional, le Gabon et la Guinée Equatoriale préservent leur souveraineté à travers le contrôle administratif et politique de leurs frontières. Ce sont les Etats les plus nantis et les moins peuplés de la région qui développent des réflexes d'« autopréservation » au moyen d'une législation très restrictive symbolisée par le maintien du visa d'entrée. Le Cameroun quant à lui, sous prétexte du respect de la loi des finances, a multiplié des contrôles routiers et procédé à l'augmentation des taxes imposées aux voyageurs étrangers, y compris

ceux originaires de la sous-région. L'étude porte sur l'échelle locale pour comprendre les dynamiques socio-économiques qui y existent, interroger les processus de coordination, de régulation formelle ou informelle mis en œuvre par les divers acteurs de part et d'autre de la frontière.

Méthodologie utilisée :

Nous effectuerons une analyse socio-historique du triangle frontalier Cameroun-Gabon-Guinée Equatoriale afin d'analyser les dynamiques sociales qui ont guidé les actions des populations vivant dans cette région, déceler les tendances, inclure l'analyse du présent dans une perspective historique de long terme. Nous adopterons ensuite une démarche empirique basée sur des analyses documentaires, des observations et des enquêtes qualitatives dans la région transfrontalière. Les enquêtes se feront auprès des populations, autorités politiques locales, douaniers, transporteurs, commerçants, etc.

Terrain(s) d'étude :

Il s'agit de la localité de Kyé-ossi ainsi que ses environs

Mots Clés (6 maximum) : Gouvernance territoriale ; frontière ; dynamiques transfrontalières ; développement local ; intégration régionale ; Afrique centrale.

Date de début de la thèse : Septembre 2015

LISTE DES PARTICIPANTS

Doctorants

NOM	Prénom	Affiliation	Adresse mail
AAOURDOU	El Mostafa	Laboratoire des Etudes et Recherches Juridiques, Université de Meknès	mostaaourdou@gmail.com
AJAJ BAKIOUI	Dounia	ENCGT, Tanger	douniabakioui@gmail.com
ALAOUI	Yasmine	ENCGT, Tanger	alaouiyasmine1@gmail.com
BA	Zrampieu Sarah	CLERSE, Université de Lille	ba_z_sarah@yahoo.fr
BERRADA	Mohamed	LRMC, Université Hassan I ^{er} - Casablanca	barradamed22@gmail.com
BILLION	Camille	UMR Métafort, Université Blaise-Pascal, Clermont-Ferrand	camille.billion@agroparistech.fr
BOUSBAINÉ	Antonia	Laplec, Ulg Belgique	antonia.bousbaine@student.ulg.ac.be
BOUSCASSE	Hélène	GAEL / LET, Université Lyon 2	helene.bouscasse@entpe.fr
BRUN	Jérémie	Centre d'économie et de sociologie appliquées à l'agriculture et aux espaces ruraux, Université de Bourgogne - Dijon	brun.jeremie@yahoo.fr
CARRE	Hugo	Environnement Ville Société UMR 5600, Université Lyon III	hugo1carre@gmail.com
CARVIN	Olivier	UMR Métafort, Université d'Auvergne, Clermont-Ferrand	olivier.carvin@irstea.fr
CASAMAYOR-MONGAY	Myriam	ADESS, Université Bordeaux Montaigne	myriam.casamayor@littoral-aquitain.fr
CHAIRI HOURRI	Houda	GRET, CED, Université de Tanger	houdhoud.11@hotmail.com
CHEDDADI	Zouhair	Ecole nationale de commerce et de gestion Tanger	c.zouhair2012@gmail.com
CUI	Can	CERAMAC, Université Blaise-Pascal, Clermont-Ferrand	cancui.whu.ubp@foxmail.com

DRIS	Yasmina	Laboratoire Espaces de Travail, LAVUE CNRS 7218, ENSAP Paris	dris.yasmina@gmail.com
EL HAJRI	Aimad	Nouvelles pratiques de gestion, Université Marrakech	aimadelhajri@gmail.com
FILALI HALIME	Zohra	CED Tanger	zohrafilalihalime@gmail.com
FOFANA	Abdul-Fahd	CERFEG, Université de Lomé	fahdlovnad@gmail.com
FOUILLADE ORSINI	Hadrien	UMR 7300 ESPACE, Université Nice	hadrien.fouillade-orsini@unice.fr
GOURDON	Paul	UMR 8504, Paris Sorbonne	paulgourdon@hotmail.fr
GUICHETEAU	Marie	CERAMAC et UMR Metafort, Université Blaise-Pascal, Clermont-Ferrand	marie-guicheteau@hotmail.fr
HAMLAOUI	Camelia	CERGAM, Université Aix Marseille	camelia.hamlaoui@etu.univ-amu.fr
HAMOUDA	Ibtissem	CRCGM, Université d'Auvergne, Clermont-Ferrand	ibtissem.hamouda@udamail.fr
ICERI	Vanessa	UMR Métafort, Université Blaise-Pascal, Clermont-Ferrand	vankimie@hotmail.com
JACQUET	Rémi	UMR 8504, Paris Sorbonne	rem.jacquet@gmail.com
KHEDIRA	Hind	Laboratoire d'Economie des Transports, Université Lyon II	hind.drissi-khedira@entpe.fr
LAACHACH	Abderrahim	CED Tanger	laachach16@hotmail.com
LAARAJ	Nadia	Economie et gestion, Université Tanger	laarajnadia@gmail.com
LEMAIRE	Emilie	ISPOLE, Université de Louvain	emilie.lemaire@student.uclouvain.be
LETURQUE	Emmanuelle	LEDi, Université de Bourgogne, Dijon	emmanuelle.leturque@u-bourgogne.fr
MIRI	Meriem	IRMED, Université de Tanger	meriem_miri@live.fr
NASSORI	Dounia	Laboratoire d'économie appliquée au développement, Université de Toulon	dounianassori@gmail.com
NGOULMA TANG	Patrick Jeannot	UMR Métafort, Université d'Auvergne, Clermont-Ferrand	jeannot.ngoulma@irstea.fr

OLLIVIER	Camille	UMR SAD-APT, AgroParisTech Paris	camille.ollivier@versailles.inra.fr
PARIS	Octavie	UMR 5600 EVS, Université Lyon III	octavie.paris@gmail.com
PEIFFER-SMADJA	Océane	UMR SAD-APT, Paris	psoceane@gmail.com
PEKETI	Mindourewa	UMR Métafort, Université d'Auvergne, Clermont-Ferrand	mindourewa.peketi@irstea.fr
RAKOTOARIJAONA	Narindra Hajatiana	ISPOLE, Université de Louvain	narindra.rakotoarijaona@uclouvain-mons.be
RONDELLI	Cynthia	ESPACE 7300, Université Nice Sophia- Antipolis	cynthia.rondelli@hotmail.fr
SABIR	Muazzam	UMR SAD-APT, INRA AgroParisTech, Paris	muazzam.sabir@agroparistech.fr
SADGUI	Rachid	LERES, Université de Meknès	rachid.sadgui@edu.umi.ac.ma
UBILLA-BRAVO	Gerardo	UMR Innovation, Université Montpellier III	gerardo.ubilla_bravo@yahoo.fr
VACHER	Stephano	CRCGM EA 3849, Université d'Auvergne, Clermont-Ferrand	stephanovacher@yahoo.fr
WITZIG	Pascal	GRET, Université Neuchâtel	pascal.witzig@unine.ch
YEO	Kanigui	LERES, Université de Meknès	yeokanigui@gmail.com
YEPTIEP SIOHDJIE	Yannick Stéphane	ISPOLE, Université de Louvain	yannick.yeptiep@uclouvain-mons.be

LISTE DES PARTICIPANTS

Enseignants-chercheurs

NOM	Prénom	Affiliation	Adresse Mail
ABOU EL JAOUAD	Kamal	Ecole nationale de Commerce et de gestion ENCG -Université Hassan II – Casablanca	aboueljaouad@gmail.com
AGUILERA	Anne	LVMT - Université Paris est Marne la Vallée, IFSTTAR	anne.aguilera@ifsttar.fr
AZNAR	Olivier	UMR Metafort, VetAgro Sup Campus Agronomique, Clermont Ferrand	olivier.aznar@vetagro-sup.fr
BAMBILE MANYA TAMBILA	Gabriel	Centre de Recherches Interdisciplinaires sur la Gestion et le Développement, Institut supérieur de Commerce à Kinshasa	gbambile@yahoo.fr
BARITAUX	Virginie	UMR Metafort, VetaAgro Sup Campus Agronomique — Clermont Ferrand	virginie.baritaux@vetagro-sup.fr
BATISSE	Cécile	CERDI Université d'Auvergne, Clermont Ferrand	cecile.batisse@udamail.fr
BERTHOME	Guy-El-Karim	UMR Metafort, AgroParisTech, Clermont Ferrand	karim.berthome@agroparistech.fr
BOURDEAU-LEPAGE	Lise	UMR EVS, Lyon	lblepage@gmail.com
BOURDIN	Sébastien	Ecole de Management de Normandie / Institut du Développement Territorial, Caen	s.bourdin@em-normandie.fr
DELAPLACE	Marie	LAB'URBA - Université Paris Est - Champs sur Marne	marie.delaplace@u-pem.fr
DERNAT	Sylvain	UMR Metafort, INRA, Clermont-Ferrand	sylvain.dernat@clermont.inra.fr

DEQUIEDT	Vianney	CERDI, Université d'Auvergne, Clermont-Ferrand	vianney.dequiedt@udamail.fr
DIMOU	Michel	LEAD - Université de Toulon	dimou@univ-tln.fr
DJELLAL	Farida	Clerse –CNRS- Lille 1	faridah.djellal@univ-lille1.fr
GUIHERY	Laurent	M.R.T.E. Université de Cergy Pontoise	laurent.guihery@u-cergy.fr
HAMHAMI	Amal	Management des entreprises et du capital social, Université de Sidi Bel Abbès	ahamhami83@yahoo.fr
HENRARD	Pierre	Université Blaise-Pascal, Clermont-Ferrand	pierre.henrard@univ-bpclermont.fr
HOUDART	Marie	UMR Métafort, Irstea, Clermont Ferrand	marie.houdart@irstea.fr
JEAN	Bruno	Centre de Recherche sur le Développement Territorial, Université de Québec à Rimouski	bruno_jean@uqar.ca
JOHANY	François	UMR Métafort, INRA, Clermont-Ferrand	francois.johany@agroparistech.fr
KHALDI	Siham	Université Moulay Ismail Meknès	sihamkhalidi22@yahoo.fr
LACOUR	Claude	Université de Bordeaux	claudelacour@u-bordeaux.fr
LARDON	Sylvie	UMR Métafort, INRA / AgroParisTech, Clermont Ferrand	sylvie.lardon@agroparistech.fr
LELOUP	Fabienne	ISPOLE (Groupe de recherche en action publique et développement territorial), Université catholique de Louvain	fabienne.leloup@uclouvain-mons.be
MARCHAND	Sébastien	CERDI, Université d'Auvergne Clermont Ferrand	sebastien.marchand@udamail.fr
MIGNOT	Dominique	IFSTTAR - département "Transport, Santé, Sécurité" – Bron	dominique.mignot@ifsttar.fr
PERRAT	Jacques	ADEES Rhône-Alpes, Lyon	perrat.adees@wanadoo.fr

PERY	Alexandre	Ecole Doctorale ABIES AgroParisTech – Paris	alexandre.pery@agroparistech.fr
PINTO CORREIA	Teresa	ICAAM- Instituto de Ciências Agrárias e Ambientais Mediterrânicas, Universidade de Évora	mtpc@uevora.pt
RENARD	Marie- Françoise	I.D.R.E.C. / CERDI, Université d' Auvergne, Clermont-Ferrand	m-francoise.renard@udamail.fr
RIEUTORT	Laurent	IADT, CERAMAC, Université Blaise-Pascal Clermont-Ferrand	laurent.rieutort@univ-bpclermont.fr
SAID	Sandra	UMR Metafort, Irstea, Université Blaise Pascal, Clermont-Ferrand	sandra.said@irstea.fr
SOKEMAWU	Koudzo	Laboratoire de recherche sur la Dynamique des Milieux et des Sociétés (LARDYMES), Université de Lomé	yves.soke@yahoo.fr
TERRAL	Laurent	Laboratoire Ville Mobilité Transport (Ecoles des Ponts - IFSTTAR- UPEM), Université Paris Est	laurent.terral@enpc.fr
TORRE	André	UMR Sad-Apt- AgroParisTech, Paris	torre@agroparistech.fr
TRUCHET	Stéphanie	UMR Métafort – Irstea Clermont Ferrand	stephanie.truchet@irstea.fr
VOLLET	Dominique	UMR Métafort – Irstea Clermont Ferrand	dominique.vollet@irstea.fr

COMITÉ LOCAL D'ORGANISATION

Doctorants :

Camille Billion (UMR Métafort, AgroParisTech)

Mindourewa Péketi (UMR Métafort, Irstea)

Chercheurs et appui à la recherche :

Sylvie Lardon (UMR Métafort, Inra & AgroParisTech)

Dominique Vollet (UMR Métafort, Irstea)

Pierre-Julien Canonne (IADT)

Sandrine Couyras (UMR Métafort, VetAgro Sup)

Fanny Estel (UMR Métafort, AgroParisTech)

Sabrina Gasser (Inra)

Sandrine Lagoutte (UMR Métafort, Irstea)